



# РАЙОННЫЙ ВЕСТНИК

Выходит ежемесячно Бесплатно

Учредители: Собрание депутатов Галичского муниципального района,  
Администрация Галичского муниципального района

№31 (919)  
11.07.2025 года

## СЕГОДНЯ В НОМЕРЕ:

### **Постановления администрации Галичского муниципального района Костромской области**

Пост. №306 от 11.07.2025 года	Об утверждении перечня земельных участков, предназначенных для предоставления в собственность бесплатно для индивидуального жилищного строительства
Пост. №307 от 11.07.2025 года	О внесении изменений в постановление администрации Галичского муниципального района Костромской области от 31 октября 2023 года № 376
Пост. №308 от 11.07.2025 года	Об утверждении Правил использования водных объектов для рекреационных целей на территории Галичского муниципального района Костромской области
Пост. №309 от 11.07.2025 года	О признании утратившими силу некоторых постановлений администрации Галичского муниципального района Костромской области

## **АДМИНИСТРАЦИЯ ГАЛИЧСКОГО МУНИЦИПАЛЬНОГО РАЙОНА КОСТРОМСКОЙ ОБЛАСТИ**

### **ПОСТАНОВЛЕНИЕ**

от «11» июля 2025 года № 306

г. Галич

### **Об утверждении перечня земельных участков, предназначенных для предоставления в собственность бесплатно для индивидуального жилищного строительства**

В соответствии со ст. 4 Закона Костромской области от 21 декабря 2022 года N 298-7-ЗКО "О мере социальной поддержки отдельных категорий граждан в связи с проведением специальной военной операции"

**ПОСТАНОВЛЯЮ:**

1. Утвердить перечень земельных участков, предназначенных для предоставления в собственность бесплатно для индивидуального жилищного строительства (прилагается).
2. Постановление администрации муниципального района от 29.11.2024 года № 540/1 «Об утверждении перечня земельных участков, предназначенных для предоставления в собственность бесплатно для индивидуального жилищного строительства» считать утратившим силу.
3. Настоящее постановление вступает в силу со дня подписания и подлежит официальному опубликованию.

Глава  
муниципального района

А.Н. Потехин

Приложение  
к постановлению администрации  
муниципального района  
от 11 июля 2025 года № 306

### **ПЕРЕЧЕНЬ**

земельных участков, предназначенных для предоставления в собственность бесплатно для индивидуального жилищного строительства

№ п/п	Адрес местонахождения земельного участка	Кадастровый номер земельного участка (кв.м.)	Площадь земельного участка	Вид разрешенного использования
1.	Костромская обл., Галичский р-н, д. Лаптево	44:04:023304:384	1 310	Для индивидуального жилищного строительства
2.	Костромская обл., Галичский р-н, д. Лаптево	44:04:023304:386	1 310	Для индивидуального жилищного строительства
3.	Костромская обл., Галичский р-н, д. Лаптево	44:04:023304:387	1 310	Для индивидуального жилищного строительства

4.	Костромская обл., Галичский р-н, д. Лаптево	44:04:023304:388	1 335	Для индивидуального жилищного строительства
5.	Костромская обл., Галичский р-н, д. Лаптево	44:04:023304:390	1 202	Для индивидуального жилищного строительства
6.	Костромская обл., Галичский р-н, д. Лаптево	44:04:023304:392	1 280	Для индивидуального жилищного строительства
7.	Костромская обл., Галичский р-н, д. Лаптево	44:04:023304:396	1 279	Для индивидуального жилищного строительства
8.	Костромская обл., Галичский р-н, д. Лаптево	44:04:000000:771	1 159	Для индивидуального жилищного строительства
9.	Костромская обл., Галичский р-н, д. Лаптево	44:04:000000:801	1 367	Для индивидуального жилищного строительства
10.	Костромская обл., Галичский р-н, д. Лаптево	44:04:000000:802	1 350	Для индивидуального жилищного строительства
11.	Костромская обл., Галичский р-н, д. Лаптево	44:04:000000:804	1 391	Для индивидуального жилищного строительства
12.	Костромская обл., Галичский р-н, д. Лаптево	44:04:000000:805	1 391	Для индивидуального жилищного строительства
13.	Костромская обл., Галичский р-н, д. Лаптево	44:04:000000:803	1 391	Для индивидуального жилищного строительства
14.	Костромская обл., Галичский р-н, д. Лаптево	44:04:023304:394	1 271	Для индивидуального жилищного строительства
15.	Костромская обл., Галичский р-н, д. Лаптево	44:04:023304:395	1 250	Для индивидуального жилищного строительства
16.	Костромская обл., Галичский р-н, д. Лаптево	44:04:023321:172	1 374	Для индивидуального жилищного строительства
17.	Костромская обл., Галичский р-н, д. Лаптево	44:04:023321:175	1350	Для индивидуального жилищного строительства
18.	Костромская обл., Галичский р-н, д. Лаптево	44:04:023321:169	1350	Для индивидуального жилищного строительства
19.	Костромская обл., Галичский р-н, д. Лаптево	44:04:023321:170	1350	Для индивидуального жилищного строительства
20.	Костромская обл., Галичский р-н, д. Лаптево	44:04:023321:171	1350	Для индивидуального жилищного строительства
21.	Костромская обл., Галичский р-н, д. Лаптево	44:04:023321:173	1350	Для индивидуального жилищного строительства
22.	Костромская обл., Галичский р-н, д. Лаптево	44:04:023321:174	1346	Для индивидуального жилищного строительства
23.	Костромская обл., Галичский р-н, с. Михайловское	44:04:021501:323	3140	для ведения личного подсобного хозяйства
24.	Костромская обл., Галичский р-н, д. Чёлсма	44:04:133002:201	1 006	Для индивидуального жилищного строительства
25.	Костромская обл., Галичский р-н, д. Чёлсма	44:04:133002:202	1012	Для индивидуального жилищного строительства
26.	Костромская обл., Галичский р-н, д. Чёлсма	44:04:133002:200	1108	Для индивидуального жилищного строительства
27.	Костромская обл., Галичский р-н, д. Чёлсма	44:04:133002:208	992	Для индивидуального жилищного строительства
28.	Костромская обл., Галичский р-н, д. Чёлсма	44:04:133002:209	990	Для индивидуального жилищного строительства
29.	Костромская обл., Галичский р-н, с. Успенская слобода	44:04:023307: 406	1147	Для индивидуального жилищного строительства
30.	Костромская обл., Галичский р-н, с. Успенская слобода	44:04:023307: 407	1147	Для индивидуального жилищного строительства
31.	Костромская обл., Галичский р-н, с. Успенская слобода	44:04:023307: 396	1147	Для индивидуального жилищного строительства
32.	Костромская обл., Галичский р-н, с. Успенская слобода	44:04:023307: 405	1147	Для индивидуального жилищного строительства
33.	Костромская обл., Галичский р-н, с. Успенская слобода	44:04:023307: 411	1147	Для индивидуального жилищного строительства
34.	Костромская обл., Галичский р-н, с. Успенская слобода	44:04:023307: 410	1147	Для индивидуального жилищного строительства
35.	Костромская обл., Галичский р-н, с. Успенская слобода	44:04:023307: 409	1147	Для индивидуального жилищного строительства
36.	Костромская обл., Галичский р-н, с. Успенская слобода	44:04:023307: 408	1147	Для индивидуального жилищного строительства

**АДМИНИСТРАЦИЯ  
ГАЛИЧСКОГО МУНИЦИПАЛЬНОГО РАЙОНА  
КОСТРОМСКОЙ ОБЛАСТИ**

**ПОСТАНОВЛЕНИЕ**

от « 11 » июля 2025 года № 307

г. Галич

**О внесении изменений в постановление администрации Галичского муниципального района Костромской области от 31 октября 2023 года № 376**

В целях актуализации нормативно-правового акта

**ПОСТАНОВЛЯЮ:**

1. Внести в постановление администрации Галичского муниципального района Костромской области от 31 октября 2023 года №376 «Об утверждении муниципальной инвестиционной программы по обеспечению инфраструктурой земельных участков для осуществления строительства на территории Галичского муниципального района на 2023-2025 годы» (в редакции постановлений администрации Галичского муниципального района от 18 января 2024 года №12, от 9 октября 2024 года №330, от 25 декабря 2024 года №665) следующее изменение:

- Приложение к постановлению изложить в новой редакции согласно Приложению к настоящему постановлению.

2. Контроль исполнения настоящего постановления возложить на первого заместителя главы администрации Галичского муниципального района Костромской области В.А. Фоменко.

3. Настоящее постановление вступает в силу со дня его подписания и подлежит официальному опубликованию.

Глава  
муниципального района

А.Н. Потехин

Приложение  
к постановлению администрации  
Галичского муниципального района  
от « 11 » июля 2025 г. №307

Приложение  
к постановлению администрации  
Галичского муниципального района  
от 31 октября 2023 года № 376

**Муниципальная программа по обеспечению инфраструктурой земельных участков для осуществления строительства на территории Галичского муниципального района на 2024-2026 годы.**

**Раздел I. ПАСПОРТ МУНИЦИПАЛЬНОЙ ПРОГРАММЫ**

Наименование муниципальной программы	Муниципальная программа по обеспечению инфраструктурой земельных участков для осуществления строительства на территории Галичского муниципального района на 2024-2026 годы
Ответственный за разработку Муниципальной программы	Отдел архитектуры, строительства, жилищно-коммунального хозяйства, дорожного хозяйства и природных ресурсов администрации Галичского муниципального района Костромской области, управление финансов администрации Галичского муниципального района Костромской области
Исполнители Муниципальной программы	Отдел архитектуры, строительства, жилищно-коммунального хозяйства, дорожного хозяйства и природных ресурсов администрации Галичского муниципального района Костромской области, управление финансов администрации Галичского муниципального района Костромской области
Соисполнители Муниципальной программы	- департамент строительства, ЖКХ и ТЭК Костромской области; - департамент имущественных и земельных отношений Костромской области. - комитет по управлению муниципальным имуществом и земельными ресурсами администрации Галичского муниципального района Костромской области - администрация Дмитриевского сельского поселения Галичского муниципального района Костромской области; -МКУП Галичского муниципального района Костромской области «Водотеплоресурс» - ООО «Газпром газораспределение Кострома» - ПАО «Россети Центр» - «Костромаэнерго»
Участники Муниципальной программы	1) ресурсно-снабжающие организации Галичского муниципального района Костромской области; 2) граждане (участники специальной военной операции и члены их семей; молодые семьи; семьи, имеющие трех и более детей)
Сроки реализации Муниципальной программы	2024-2026 годы
Цель Муниципальной программы	Улучшение жилищных условий различных категорий граждан, в том числе участников специальной военной операции и членов их семей
Задачи Муниципальной программы	1. Предоставление земельных участков, обеспеченных объектами инфраструктуры, различным категориям граждан; 2.Определение источников финансирования для создания объектов инфраструктуры; 3.Выработка механизма обеспечения земельных участков объектами необходимой инфраструктуры.
Целевые показатели Муниципальной программы	1. Количество семей, улучшивших жилищные условия (единиц); 2. Количество земельных участков, обеспеченных инфраструктурой, предоставленных отдельным категориям граждан в собственность бесплатно для жилищного строительства в том числе участникам специальной военной операции;

Объемы и источники финансирования Муниципальной программы

Общий объем финансирования Муниципальной программы составляет 9,9 млн. рублей, в том числе:  
 В 2024 году – 3,5 млн. рублей;  
 В 2025 году – 4,7 млн. рублей;  
 В 2026 году – 1,7 млн. рублей.;

\*Объем финансирования муниципальной программы может уточняться при внесении изменений в бюджет в течение соответствующего финансового года.

Ожидаемые результаты от реализации Муниципальной программы

1. Количество семей, улучшивших жилищные условия – 54 единицы;
2. Количество земельных участков, обеспеченных инфраструктурой, предоставленных отдельным категориям граждан в собственность бесплатно для жилищного строительства в том числе участникам специальной военной операции – 54 единицы.

## Раздел II. Характеристика текущего состояния сферы реализации муниципальной программы

2.1. Развитие жилищного строительства и, прежде всего, улучшение жилищных условий граждан Галичского муниципального района Костромской области является главным фактором, обеспечивающим благосостояние его жителей.

Основной задачей становится определение и предоставление земельных участков для жилищного строительства, которые обеспечены объектами транспортной и инженерной инфраструктурой.

2.2. В 2023 году Администрацией Галичского муниципального района Костромской области проведено 6 аукционов на право заключения договора аренды в отношении 6 земельных участков, по итогам которых заключено 6 договоров аренды земельных участков (с размером годовой арендной платы 37 049 руб. 84 коп.). Кроме того, по итогам проведенных в 2023 году 4 аукционов по продаже 4 земельных участков заключено 4 договора купли-продажи земельных участков (на сумму 723 000 руб. 00 коп.).

В 2023 администрацией Галичского муниципального района были предоставлены 2 земельных участка отдельным льготным категориям граждан в собственность бесплатно, под эксплуатацию индивидуального жилого дома (многодетные семьи).

Строительство, ремонт (содержание) автомобильных дорог Галичского муниципального района Костромской области осуществляется в рамках федерального финансирования (национальный проект «Безопасные качественные дороги», программа жилищного строительства субъектов Российской Федерации федерального проекта «Жилье»), а также за счет средств Дорожного фонда Костромской области и местного бюджета.

2.3. В рамках проведенного анализа эффективности использования земельных участков, определения возможности вовлечения их в оборот в целях жилищного строительства, муниципальным образованием сформирован перечень наиболее перспективных земельных участков, возможных к предоставлению различным категориям граждан, в том числе участникам специальной военной операции и их членам их семей.

Администрацией Галичского муниципального района Костромской области определено 3 территории, общая площадь которых составляет 6,9 га. Градостроительный потенциал освоения этих территорий составит 82 800 кв. метров жилья.

Перечень земельных участков, предназначенных для предоставления в собственность бесплатно отдельным категориям граждан для жилищного строительства в том числе участникам специальной военной операции

Наименование муниципального образования	Количество и площадь отмежеванных земельных участков		
	шт	га	
Галичский муниципальный район	54	6,9	
№ п/п	Адрес земельного участка	Кадастровый номер	Площадь кв.м
1	Костромская область, Галичский район, д. Лаптево	44:04:023304:384	1 310
2	Костромская область, Галичский район, д. Лаптево	44:04:023304:385	1 631
3	Костромская область, Галичский район, д. Лаптево	44:04:023304:386	1 310
4	Костромская область, Галичский район, д. Лаптево	44:04:023304:387	1 310
5	Костромская область, Галичский район, д. Лаптево	44:04:023304:368	1 183
6	Костромская область, Галичский район, д. Лаптево	44:04:023304:379	1 168
7	Костромская область, Галичский район, д. Лаптево	44:04:023304:376	1 117
8	Костромская область, Галичский район, д. Лаптево	44:04:023304:374	1 105
9	Костромская область, Галичский район, д. Лаптево	44:04:023304:378	1 504
10	Костромская область, Галичский район, д. Лаптево	44:04:023304:373	1 504
11	Костромская область, Галичский район, д. Лаптево	44:04:023304:801	1 367
12	Костромская область, Галичский район, д. Лаптево	44:04:023304:802	1 350
13	Костромская область, Галичский район, д. Лаптево	44:04:023304:391	1 398
14	Костромская область, Галичский район, д. Лаптево	44:04:023304:393	1 431
15	Костромская область, Галичский район, д. Лаптево	44:04:023304:394	1 271
16	Костромская область, Галичский район, д. Лаптево	44:04:023304:395	1 250
17	Костромская область, Галичский район, д. Лаптево	44:04:023304:389	1 453
18	Костромская область, Галичский район,	44:04:023304:388	1 335

	д. Лаптево		
19	Костромская область, Галичский район, д. Лаптево	44:04:023304:390	1 202
20	Костромская область, Галичский район, д. Лаптево	44:04:023304:392	1 280
21	Костромская область, Галичский район, д. Лаптево	44:04:023304:396	1 279
22	Костромская область, Галичский район, д. Лаптево	44:04:000000:771	1 159
23	Костромская область, Галичский район, д. Лаптево	44:04:000000:804	1 391
24	Костромская область, Галичский район, д. Лаптево	44:04:023321:172	1 374
22	Костромская область, Галичский район, д. Лаптево	44:04: 000000:803	1 391
26	Костромская область, Галичский район, д. Лаптево	44:04: 000000:805	1 391
27	Костромская область, Галичский район, д. Лаптево	44:04:023321:169	1 350
28	Костромская область, Галичский район, д. Лаптево	44:04:023321:175	1 350
29	Костромская область, Галичский район, д. Лаптево	44:04:023321:170	1 350
30	Костромская область, Галичский район, д. Лаптево	44:04:023321:171	1 350
31	Костромская область, Галичский район, д. Лаптево	44:04:023321:173	1 350
32	Костромская область, Галичский район, д. Лаптево	44:04:023321:174	1 346
33	Костромская область, Галичский район, д. Лаптево	44:04:023304:372	1 130
34	Костромская обл., Галичский р-н, с. Михайловское	44:04:021501:323	3140
35	Костромская обл., Галичский р-н, д. Чёлма	44:04:133002:201	1 006
36	Костромская обл., Галичский р-н, д. Чёлма	44:04:133002:202	1012
37	Костромская обл., Галичский р-н, д. Чёлма	44:04:133002:204	1043
38	Костромская обл., Галичский р-н, д. Чёлма	44:04:133002:200	1108
39	Костромская обл., Галичский р-н, д. Чёлма	44:04:133002:205	1118
40	Костромская обл., Галичский р-н, д. Чёлма	44:04:133002:208	992
41	Костромская обл., Галичский р-н, д. Чёлма	44:04:133002:209	990
42	Костромская обл., Галичский р-н, с. Успенская слобода	44:04:023307:387	1205
43	Костромская обл., Галичский р-н, с. Успенская слобода	44:04:023307:391	1 092
44	Костромская обл., Галичский р-н, с. Успенская слобода	44:04:023307:421	1 263
45	Костромская обл., Галичский р-н, с. Успенская слобода	44:04:023307:415	1 216
46	Костромская обл., Галичский р-н, с. Успенская слобода	44:04:023307:390	1 091
47	Костромская обл., Галичский р-н, с. Успенская слобода	44:04:023307:406	1 147
48	Костромская обл., Галичский р-н, с. Успенская слобода	44:04:023307:407	1 231
49	Костромская обл., Галичский р-н, с. Успенская слобода	44:04:023307:396	1 147
50	Костромская обл., Галичский р-н, с. Успенская слобода	44:04:023307:405	1 147
51	Костромская обл., Галичский р-н, с. Успенская слобода	44:04:023307:411	1 186
52	Костромская обл., Галичский р-н, с. Успенская слобода	44:04:023307:410	1 147
53	Костромская обл., Галичский р-н, с. Успенская слобода	44:04:023307:409	1 147
54	Костромская обл., Галичский р-н, с. Успенская слобода	44:04:023307:408	1 147

Администрацией Галичского муниципального района Костромской области определен Перечень на перспективу вовлечения земельных участков, возможных к предоставлению различным категориям граждан, в том числе участникам специальной военной операции и их членам их семей (Приложение 1) в д. Лаптево, с. Михайловское, д. Чёлма, с. Успенская Слобода Галичского муниципального района, Сведения по обеспечению земельных участков под жилищное строительство объектами инфраструктуры (Приложение 3). Категория земель – земли населенных пунктов (схема в Приложении 2) для жилищного строительства с предполагаемыми точками подключения сетей. Общая площадь составляет 6,9 га.

### Раздел III. Цели задачи и ожидаемые результаты реализации муниципальной программы

3.1. Цель Муниципальной программы - улучшение жилищных условий различных категорий граждан, в том числе участников специальной военной операции и членов их семей

3.2. Для достижения поставленной цели необходимо решение следующих основных задач:

3.2.1. предоставление земельных участков, обеспеченных объектами инфраструктуры, различным категориям граждан;

3.2.2. определение источников финансирования для создания объектов инфраструктуры;

3.2.3. выработка механизма обеспечения земельных участков объектами необходимой инфраструктуры.

3.3. Ожидаемые результаты реализации муниципальной программы:

3.3.1. Количество семей, улучшивших жилищные условия – 54 единицы;

3.3.2. Количество земельных участков, обеспеченных инфраструктурой, предоставленных отдельным категориям граждан в собственность бесплатно для жилищного строительства в том числе участникам специальной военной операции – 54 единицы.

### Раздел IV. Мероприятия муниципальной программы

4.1. Реализация муниципальной программы осуществляется исполнителями в пределах их полномочий в рамках закона Костромской области от 21 декабря 2022 г. №298-7-ЗКО "О мере социальной поддержки отдельных категорий граждан в связи с проведением специальной

военной операции", закона Костромской области от 22.04.2015 года № 668-5-ЗКО «О предоставлении земельных участков отдельным категориям граждан в собственность».

Департаментом строительства, ЖКХ и ТЭК Костромской области совместно с департаментом имущественных и земельных отношений Костромской области, департаментом транспорта и дорожного хозяйства Костромской области при взаимодействии с исполнителями Муниципальной программы осуществляется координация мероприятий программы.

4.2.Внесение изменений в Муниципальную программу осуществляется отделом архитектуры, строительства, жилищно-коммунального хозяйства, дорожного хозяйства и природных ресурсов администрации Галичского муниципального района Костромской области на основании предложений исполнителей и соисполнителей Муниципальной программы.

4.3. Мероприятия муниципальной программы:

4.3.1.определение отделом архитектуры, строительства, жилищно-коммунального хозяйства, дорожного хозяйства и природных ресурсов администрации Галичского муниципального района Костромской области, комитетом по управлению муниципальным имуществом и земельными ресурсами администрации Галичского муниципального района Костромской области, управлением финансов администрации Галичского муниципального района Костромской области земельных участков, возможных к предоставлению различным категориям граждан, в том числе участникам специальной военной операции и членам их семей, для целей жилищного строительства, с указанием характеристик участков и учетом затратности по обеспечению этих участков объектами транспортной и инженерной инфраструктурами.

4.3.2.проведение инвентаризации и анализа существующих земельных участков на территории муниципального образования региона;

4.3.3.определение подходящих земельных участков, их описание;

4.3.4.формирование схем расположения земельных участков, с указанием вблизи располагающихся объектов инфраструктуры.

Перечень земельных участков с подробным описанием представлен в Приложении 1.

4.3.5 определение отделом архитектуры, строительства, жилищно-коммунального хозяйства, дорожного хозяйства и природных ресурсов администрации Галичского муниципального района Костромской области, необходимого уровня инфраструктурных подключений с учетом уровня благоустройства Галичского муниципального района Костромской области.

4.3.6.определение объемов и источников финансирования по каждому объекту инфраструктуры (с распределением по годам).

Сведения по необходимому обеспечению земельных участков под жилищное строительство объектами инфраструктуры и необходимого количества финансирования представлены в Приложении 3.

4.3.7.реализация мероприятий по обеспечению территорий (земельных участков) объектами инфраструктуры с учетом выбранного механизма и указанием источников финансирования:

- 1) национальные и федеральные программы;
- 2) средства регионального и местного бюджетов, в том числе за счёт средств ресурсноснабжающих организаций;
- 3) средства собственников (плата за подключения, местные инициативы);
- 4) и иные предложения муниципального образования.

#### Раздел V. Состав и ресурсное обеспечение муниципальной программы

№ п/п	Наименование программы, /Источник финансирования	Ответственный исполнитель, исполнитель, участник	2024 год, млн. руб.	2025 год, млн. руб.	2026 год, млн. руб.	За весь период реализации Муниципальной программы, млн. руб.
1.	Муниципальная программа по обеспечению инфраструктурой земельных участков для осуществления жилищного строительства на территории Галичского муниципального района Костромской области	1) Отдел архитектуры, строительства, жилищно-коммунального хозяйства, дорожного хозяйства и природных ресурсов администрации Галичского муниципального района Костромской области;	-	-	-	-
	- бюджет мо	2) Администрация Дмитриевского сельского поселения Галичского муниципального района Костромской области	3,5	4,7	1,7	9,9
	- областной бюджет	3) комитет по управлению муниципальным имуществом и земельными ресурсами администрации Галичского муниципального района Костромской области;	-	-	-	-
	- федеральный бюджет	4) управление финансов администрации Галичского муниципального района Костромской области;	-	-	-	-
		5) ресурсно-снабжающие организации Галичского муниципального района Костромской области;				
		6) граждане				
*Объем финансирования муниципальной программы может уточняться при внесении изменений в бюджет в течение соответствующего финансового года.						

#### Раздел VI. Система управления реализацией муниципальной программы

6.1.Ответственным исполнителем реализации Муниципальной программы является отдел архитектуры, строительства, жилищно-коммунального хозяйства, дорожного хозяйства и природных ресурсов администрации Галичского муниципального района Костромской области;

6.2. Исполнителями программных мероприятий являются отдел архитектуры, строительства, жилищно-коммунального хозяйства, дорожного хозяйства и природных ресурсов администрации Галичского муниципального района Костромской области, комитет по управлению муниципальным имуществом и земельными ресурсами администрации Галичского муниципального района Костромской области, управление финансов администрации Галичского муниципального района Костромской области.

6.3. Ответственный исполнитель Муниципальной программы:

6.3.1. координирует деятельность исполнителей по реализации программы, отдельных мероприятий Муниципальной программы;

6.3.2. выполняет функции исполнителя Муниципальной программы в части, касающейся его полномочий;

6.3.3. предоставляет по запросу отдела по экономике и охране труда администрации сведения, необходимые для проведения мониторинга реализации муниципальной программы, проверки отчетности реализации Муниципальной программы;

6.3.4. запрашивает у исполнителей Муниципальной программы информацию, необходимую для подготовки отчетов о реализации Муниципальной программы, проведения оценки эффективности реализации Муниципальной программы;

6.3.5. осуществляет оценку эффективности реализации Муниципальной программы, путем определения степени достижения целевых показателей Муниципальной программы и полноты использования средств;

6.3.6. готовит в срок до 1 марта следующего года годовой отчет о реализации муниципальной программы и представляет его в установленном порядке.

6.4. Исполнители Муниципальной программы:

6.4.1. осуществляют реализацию мероприятий Муниципальной программы, отдельных в рамках своих полномочий;

6.4.2. разрабатывают и согласовывают проект изменений в Муниципальную программу;

6.4.3. формируют предложения по внесению изменений в Муниципальную программу, направляют их ответственному исполнителю;

6.5. При реализации Муниципальной программы возможно возникновение следующих рисков, которые могут препятствовать достижению планируемых результатов:

6.5.1. риски, связанные с изменением законодательства;

6.5.2. финансовые риски: финансирование Муниципальной программы не в полном объеме в связи с неисполнением доходной части бюджета различного уровня;

В рамках Муниципальной программы для предотвращения экономических и финансовых рисков необходимо проведение оперативного учета хода ее реализации.

В случае возникновения рисков программа подлежит корректировке - изменению состава и сроков исполнения программных мероприятий.

6.6. Контроль за ходом реализации программы осуществляется посредством координации деятельности исполнителя по целевому и эффективному использованию финансовых средств, ведением и предоставлением отчетности путем ежегодного уточнения целевых показателей, а также затрат по мероприятиям и механизма реализации.

## Раздел VII. Оценка планируемой эффективности реализации муниципальной программы.

7.1. Успешное выполнение мероприятий Программы позволит к концу 2026 года 54 семьям улучшить свои жилищные условия, 54 участка, обеспеченных инфраструктурой будут предоставлены отдельным категориям граждан, в том числе участникам специальной военной операции и членам их семей.

7.2. Для оценки эффективности программы выбраны целевые показатели (индикаторы), представленные в таблице по годам реализации:












Цель программы	Задачи программы, подпрограммы	Наименование показателя	Значение индикаторов			
			Базовое значение	2024 год	2025 год	2026 год
Улучшение жилищных условий различных категорий граждан, в том числе участников специальной военной операции и членов их семей	1. Предоставление земельных участков, обеспеченных объектами инфраструктуры, различным категориям граждан; 2. Определение источников финансирования для создания объектов инфраструктуры; 3. Выработка механизма обеспечения земельных участков объектами необходимой инфраструктуры.	Количество семей, улучшивших жилищные условия (единиц).	0	9	22	23
		<b>Количество земельных участков, обеспеченных инфраструктурой, предоставленных отдельным категориям граждан в собственность бесплатно для жилищного строительства в том числе участникам специальной военной операции</b>	0	13	15	26












Оценка эффективности реализации программы осуществляется в соответствии с Порядком разработки, реализации и оценки эффективности муниципальных программ Галичского муниципального района Костромской области, утвержденным постановлением администрации Галичского муниципального района № 53 от 17 февраля 2014 года. Фактически достигнутые значения целевых индикаторов определяются на основе отчетных данных предоставляемых администрацией района в соответствующем году.











Приложение 1  
к муниципальной программе по обеспечению инфраструктурой земельных участков для осуществления строительства на территории Галичского муниципального района на 2024-2026 годы







№ п/п	Адрес местонахождения земельного участка	Кадастровый номер земельного участка (кв.м.)	Площадь земельного участка	Вид разрешенного использования	Наличие технической возможности подключения к сетям коммунальной инфраструктуры (в радиусе не более 200 м от границ земельного участка)	Наличие транспортной инфраструктуры (в радиусе не более 200 м от границ земельного участка)	Обеспеченность прилегающей территории объектами социального значения	Объем средств, необходимый для строительства социальной, транспортной и
-------	--	--	----------------------------	--------------------------------	---	---	--	---







					Электроснабжение	Газоснабжение	Водоснабжение				
1.	Костромская обл., Галичский р-н, д. Лаптево	44:04:023 304:384	1 310	Для индивидуального жилищного строительства	Возможность обеспечена	-	-				
2.	Костромская обл., Галичский р-н, д. Лаптево	44:04:023 304:385 (предоставлен)	1 631	Для индивидуального жилищного строительства	Возможность обеспечена	-	-				
3.	Костромская обл., Галичский р-н, д. Лаптево	44:04:023 304:386	1 310	Для индивидуального жилищного строительства	Возможность обеспечена	-	-				
4.	Костромская обл., Галичский р-н, д. Лаптево	44:04:023 304:387	1 310	Для индивидуального жилищного строительства	Возможность обеспечена	-	-				
5.	Костромская обл., Галичский р-н, д. Лаптево	44:04:023 304:368 (предоставлен)	1 183	Для индивидуального жилищного строительства	Возможность обеспечена	-	-				
6.	Костромская обл., Галичский р-н, д. Лаптево	44:04:023 304:379 (предоставлен)	1 168	Для индивидуального жилищного строительства	Возможность обеспечена	-	-				
7.	Костромская обл., Галичский р-н, д. Лаптево	44:04:023 304:372 (предоставлен)	1 130	Для индивидуального жилищного строительства	Возможность обеспечена	-	-				
8.	Костромская обл., Галичский р-н, д. Лаптево	44:04:023 304:376 (предоставлен)	1 117	Для индивидуального жилищного строительства	Возможность обеспечена	-	-				
9.	Костромская обл., Галичский р-н, д. Лаптево	44:04:023 304:374 (предоставлен)	1 105	Для индивидуального жилищного строительства	Возможность обеспечена	-	-				


10	Костромская обл., Галичский р-н, д. Лаптево	44:04:023 304:378 (предоставлен)	1 504	Для индивидуального жилищного строительства	Возможность обеспечена	-	-		
11	Костромская обл., Галичский р-н, д. Лаптево	44:04:023 304:373 (предоставлен)	1 504	Для индивидуального жилищного строительства	Возможность обеспечена	-	-		
12	Костромская обл., Галичский р-н, д. Лаптево	44:04:000 000:801	1 367	Для индивидуального жилищного строительства	Возможность обеспечена	Обеспечить в 2026 году	-	-	
13	Костромская обл., Галичский р-н, д. Лаптево	44:04:000 000:802	1 350	Для индивидуального жилищного строительства	Возможность обеспечена	Обеспечить в 2026 году	-	-	
14	Костромская обл., Галичский р-н, д. Лаптево	44:04:023 304:391 (предоставлен)	1 398	Для индивидуального жилищного строительства	Возможность обеспечена	-	-		
15	Костромская обл., Галичский р-н, д. Лаптево	44:04:023 304:393 (предоставлен)	1 431	Для индивидуального жилищного строительства	Возможность обеспечена	-	-		
16	Костромская обл., Галичский р-н, д. Лаптево	44:04:023 304:394	1 271	Для индивидуального жилищного строительства	Возможность обеспечена	-	-		
17	Костромская обл., Галичский р-н, д. Лаптево	44:04:023 304:395	1 250	Для индивидуального жилищного строительства	Возможность обеспечена	-	-		
18	Костромская обл., Галичский р-н, д. Лаптево	44:04:023 304:389 (предоставлен)	1 453	Для индивидуального жилищного строительства	Возможность обеспечена	Обеспечить в 2026 году	-	-	
19	Костромская обл., Галичский р-н, д. Лаптево	44:04:023 304:388	1 335	Для индивидуального жилищного строительства	Возможность обеспечена	Обеспечить в 2026 году	-	-	
20	Костромская обл., Галичский р-н, д. Лаптево	44:04:023 304:390	1 202	Для индивидуального жилищного строительства	Возможность обеспечена	Обеспечить в 2026 году	-	-	

	Лаптево			ства						
21	Костромская обл., Галичский р-н, д. Лаптево	44:04:023 304:392	1 280	Для индивидуального жилищного строительства	Возможность обеспечена		Обеспечить в 2026 году	-	-	
22	Костромская обл., Галичский р-н, д. Лаптево	44:04:023 304:396	1 279	Для индивидуального жилищного строительства	Возможность обеспечена		Обеспечить в 2026 году	-	-	
23	Костромская обл., Галичский р-н, д. Лаптево	44:04:000 000:771	1 159	Для индивидуального жилищного строительства	Возможность обеспечена		Обеспечить в 2026 году	-	-	
24	Костромская обл., Галичский р-н, д. Лаптево	44:04:000 000:804	1 391	Для индивидуального жилищного строительства	Возможность обеспечена		Обеспечить в 2026 году	-	-	
25	Костромская обл., Галичский р-н, д. Лаптево	44:04:023 321:172	1 374	Для индивидуального жилищного строительства	Возможность обеспечена		Обеспечить в 2026 году	-	-	
26	Костромская обл., Галичский р-н, д. Лаптево	44:04:000 000:803	1 391	Для индивидуального жилищного строительства	Возможность обеспечена		Обеспечить в 2026 году	-	-	
27	Костромская обл., Галичский р-н, д. Лаптево	44:04:000 000:805	1 391	Для индивидуального жилищного строительства	Возможность обеспечена		Обеспечить в 2026 году	-	-	
28	Костромская обл., Галичский р-н, д. Лаптево	44:04:023 321:169	1 350	Для индивидуального жилищного строительства	Возможность обеспечена	Обеспечить в 2026 году	Обеспечить в 2026 году	-	-	
29	Костромская обл., Галичский р-н, д. Лаптево	44:04:023 321:175	1 350	Для индивидуального жилищного строительства	Возможность обеспечена	Обеспечить в 2026 году	Обеспечить в 2026 году	-	-	
30	Костромская обл., Галичский р-н, д. Лаптево	44:04:023 321:170	1 350	Для индивидуального жилищного строительства	Возможность обеспечена	Обеспечить в 2026 году	Обеспечить в 2026 году	-	-	
31	Костромская обл., Галичский р-н, д. Лаптево	44:04:023 321:171	1 350	Для индивидуального жилищного строительства	Возможность обеспечена	Обеспечить в 2026 году	Обеспечить в 2026 году	-	-	

	Лаптево			ства						
32	Костромская обл., Галичский р-н, д. Лаптево	44:04:023 321:173	1 350	Для индивидуального жилищного строительства	Возможность обеспечена	Обеспечить в 2026 году	Обеспечить в 2026 году	-	-	
33	Костромская обл., Галичский р-н, д. Лаптево	44:04:023 321:174	1 346	Для индивидуального жилищного строительства	Возможность обеспечена	Обеспечить в 2026 году	Обеспечить в 2026 году	-	-	
34	Костромская обл., Галичский р-н, с. Михайловское	44:04:021 501:323 (предоставлен)	3140	Для ведения личного подсобного хозяйства (приусадебный земельный участок)	Возможность обеспечена		-	-		
35	Костромская обл., Галичский р-н, д. Чёлсма	44:04:133 002:201	1 006	Для индивидуального жилищного строительства	Возможность обеспечена	Обеспечить в 2026 году	Обеспечить в 2026 году	-	-	
36	Костромская обл., Галичский р-н, д. Чёлсма	44:04:133 002:202	1012	Для индивидуального жилищного строительства	Возможность обеспечена	Обеспечить в 2026 году	Обеспечить в 2026 году	-	-	
37	Костромская обл., Галичский р-н, д. Чёлсма	44:04:133 002:204 (предоставлен)	1043	Для индивидуального жилищного строительства	Возможность обеспечена	Обеспечить в 2026 году	Обеспечить в 2026 году	-	-	
38	Костромская обл., Галичский р-н, д. Чёлсма	44:04:133 002:200	1108	Для индивидуального жилищного строительства	Возможность обеспечена	Обеспечить в 2026 году	Обеспечить в 2026 году	-	-	
39	Костромская обл., Галичский р-н, д. Чёлсма	44:04:133 002:205 (предоставлен)	1118	Для индивидуального жилищного строительства	Возможность обеспечена	Обеспечить в 2026 году	Обеспечить в 2026 году	-	-	
40	Костромская обл., Галичский р-н, д. Чёлсма	44:04:133 002:208	992	Для индивидуального жилищного строительства	Возможность обеспечена	Обеспечить в 2026 году	Обеспечить в 2026 году	-	-	
41	Костромская обл., Галичский р-н, д. Чёлсма	44:04:133 002:209	990	Для индивидуального жилищного строительства	Возможность обеспечена	Обеспечить в 2026 году	Обеспечить в 2026 году	-	-	

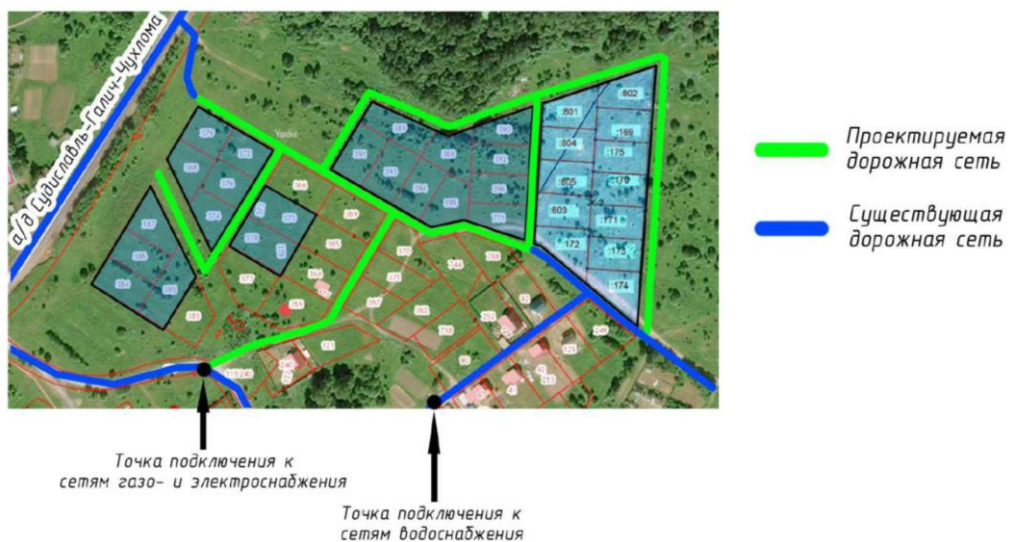
42	Костромская обл., Галичский р-н, с. Успенская слобода	44:04:023 307:387 (предоставлен)	1205	Для индивидуального жилищного строительства	Возможность обеспечена	Обеспечить в 2026 году	Обеспечить в 2026 году	-	-	
43	Костромская обл., Галичский р-н, с. Успенская слобода	44:04:023 307:391 (предоставлен)	1 092	Для индивидуального жилищного строительства	Возможность обеспечена	Обеспечить в 2026 году	Обеспечить в 2026 году	-	-	
44	Костромская обл., Галичский р-н, с. Успенская слобода	44:04:023 307:421 (предоставлен)	1 263	Для индивидуального жилищного строительства	Возможность обеспечена	Обеспечить в 2026 году	Обеспечить в 2026 году	-	-	
45	Костромская обл., Галичский р-н, с. Успенская слобода	44:04:023 307:415 (предоставлен)	1 216	Для индивидуального жилищного строительства	Возможность обеспечена	Обеспечить в 2026 году	Обеспечить в 2026 году	-	-	
46	Костромская обл., Галичский р-н, с. Успенская слобода	44:04:023 307:390 (предоставлен)	1 091	Для индивидуального жилищного строительства	Возможность обеспечена	Обеспечить в 2026 году	Обеспечить в 2026 году	-	-	
47	Костромская обл., Галичский р-н, с. Успенская слобода	44:04:023 307:406	1 147	Для индивидуального жилищного строительства	Возможность обеспечена	Обеспечить в 2026 году	Обеспечить в 2026 году	-	-	

48	Костромская обл., Галицкий р-н, с. Успенская слобода	44:04:023 307:407	1 231	Для индивидуального жилищного строительства	Возможность обеспечена	Обеспечить в 2026 году	Обеспечить в 2026 году	-	-	
49	Костромская обл., Галицкий р-н, с. Успенская слобода	44:04:023 307:396	1 147	Для индивидуального жилищного строительства	Возможность обеспечена	Обеспечить в 2026 году	Обеспечить в 2026 году	-	-	
50	Костромская обл., Галицкий р-н, с. Успенская слобода	44:04:023 307:405	1 147	Для индивидуального жилищного строительства	Возможность обеспечена	Обеспечить в 2026 году	Обеспечить в 2026 году	-	-	
51	Костромская обл., Галицкий р-н, с. Успенская слобода	44:04:023 307:411	1 186	Для индивидуального жилищного строительства	Возможность обеспечена	Обеспечить в 2026 году	Обеспечить в 2026 году	-	-	
52	Костромская обл., Галицкий р-н, с. Успенская слобода	44:04:023 307:410	1 147	Для индивидуального жилищного строительства	Возможность обеспечена	Обеспечить в 2026 году	Обеспечить в 2026 году	-	-	
53	Костромская обл., Галицкий р-н, с. Успенская слобода	44:04:023 307:409	1 147	Для индивидуального жилищного строительства	Возможность обеспечена	Обеспечить в 2026 году	Обеспечить в 2026 году	-	-	

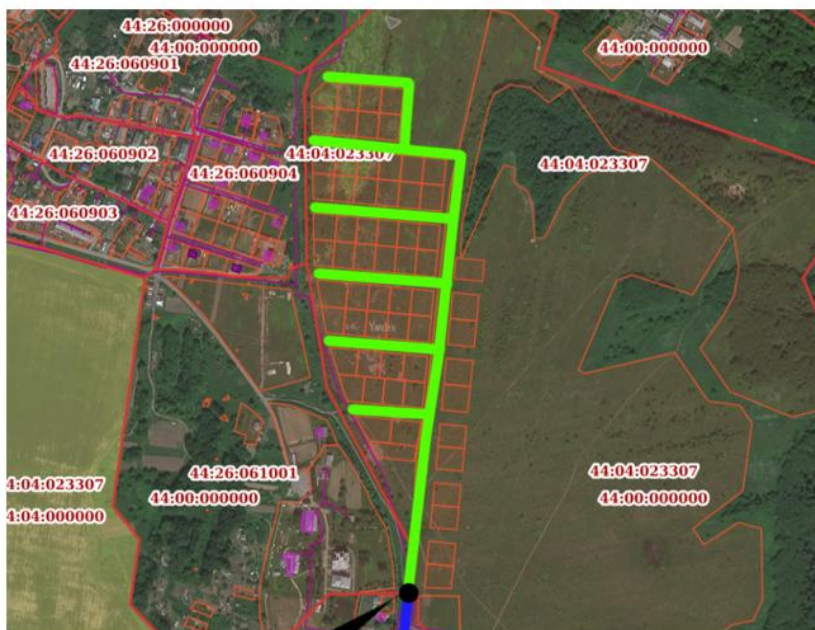
54	Костромская обл., Галичский р-н, с. Успенская слобода	44:04:023 307:408	1 147	Для индивидуального жилищного строительства	Возможность обеспечена	Обеспечить в 2026 году	Обеспечить в 2026 году	-	-	
----	---	-------------------	-------	---	------------------------	------------------------	------------------------	---	---	---

Приложение 2  
к муниципальной программе по обеспечению инфраструктурой земельных участков для осуществления строительства на территории Галичского муниципального района на 2024-2026 годы

д. Лаптево



с. Успенская Слобода



Точка подключения к сетям  
газо-, электро- и водоснабжения

 Проектируемая дорожная сеть

 Существующая дорожная сеть

д. Чёлсма



Точка подключения к сетям  
газо-, электро- и водоснабжения

 Проектируемая дорожная сеть

 Существующая дорожная сеть

Приложение 3  
к муниципальной программе по обеспечению инфраструктурой  
земельных участков для осуществления строительства на территории  
Галицкого муниципального района на 2024-2026 годы

**Сведения по обеспечению земельных участков под жилищное строительство объектами социальной инфраструктуры**

Адрес (границы) земельного участка	Кадастровый номер земельного участка (кадастрового квартала)	Площадь земельного участка (кадастрового квартала), га	Тип жилой застройки (МКД, ИЖС)	Градостроительный потенциал земельных участков (жилая площадь, возможная к строительству на земельных участках), тыс. м2	Исполнительная программа мероприятия	Срок исполнения	Обеспеченность земельного участка объектами социальной инфраструктуры в соответствии с нормативами градостроительного проектирования					
							Вид объекта инфраструктуры, ед. измерения	Потребность в обеспечении, в установленных ед. измерения	Классификация расходов по финансированию строительства * и Потребность в финансировании, млн. руб.			
									Общая потребность в финансировании, млн. руб.	2024	2025	2026
1	2	3	4	5	6	8	9	10	11	12	13	14
Костромская область, Галицкий район, д. Лаптево	44:04:023304:384	6,9	ИЖС	82,8	Администрация Галицкого муниципального района Костромской области	-	Дошкольные образовательные учреждения, шт.	отсутствует	-	-	-	-
	44:04:023304:385											
	44:04:023304:386											
	44:04:023304:387											
	44:04:023304:368											
	44:04:023304:379											
	44:04:023304:372											
	44:04:023304:376											
	44:04:023304:374											
	44:04:023304:378											
	44:04:023304:373						отсутствует	-	-	-	-	
	44:04:023304:801											
	44:04:023304:802											
	44:04:023304:391											
	44:04:023304:393											
	44:04:023304:394											
	44:04:023304:395											
	44:04:023304:389											
	44:04:023304:388											
	44:04:023304:390											
	44:04:023304:392						отсутствует	-	-	-	-	
	44:04:000000:771											
	44:04:000000:804											
	44:04:023321:172											
	44:04:000000:803											
	44:04:000000:805											
	44:04:023321:169											
	44:04:023321:175											
	44:04:023321:170											
	44:04:023321:171											
	44:04:023321:173						отсутствует	-	-	-	-	
	44:04:023321:174											
	44:04:021501:323											
	44:04:133002:201											
	44:04:133002:202											
	44:04:133002:204											
	44:04:133002:200											
	44:04:133002:205											
	44:04:133002:208											
	44:04:133002:209											
44:04:023307:387	отсутствует	-	-	-	-							
44:04:023307:391												
44:04:023307:421												
44:04:023307:415												
44:04:023307:390												
44:04:023307:406												
44:04:023307:407												
44:04:023307:396												
44:04:023307:405												
44:04:023307:411												



44:04:0233 21:170												
44:04:0233 21:171												
44:04:0233 21:173												
44:04:0233 21:174												
44:04:0215 01:323												
44:04:1330 02:201												
44:04:1330 02:202												
44:04:1330 02:204												
44:04:1330 02:200												
44:04:1330 02:205												
44:04:1330 02:208												
44:04:1330 02:209												
44:04:0233 07:387												
44:04:0233 07:391												
44:04:0233 07:421												
44:04:0233 07:415												
44:04:0233 07:390												
44:04:0233 07:406												
44:04:0233 07:407												
44:04:0233 07:396												
44:04:0233 07:405												
44:04:0233 07:411												
44:04:0233 07:410												
44:04:0233 07:409												
44:04:0233 07:408												

**Сведения по обеспечению земельных участков под жилищное строительство объектами инженерной инфраструктуры**

Адрес (границы) земельного участка	Кадастровый номер земельного участка (кадастрового квартала)	Площадь земельного участка (кадастрового квартала), га	Тип жилой застройки (МКД, ИЖС)	Градостроительный потенциал земельных участков (жилая площадь, возможная к строительству на земельных участках), тыс. м2	Исполнитель программы мероприятия	Срок исполнения	Обеспеченность земельного участка объектами социальной инфраструктуры в соответствии с нормативами градостроительного проектирования						
							Вид объекта инфраструктуры, ед. измерения	Потребность в обеспечении, в установленных ед. измерения	Классификация расходов по финансированию строительства * и Потребность в финансировании, млн. руб.				
									Общая потребность в финансировании, млн. руб.	2024	2025	2026	
1	2	3	4	5	6	8	9	10	11	12	13	14	
Костромская область, Галицкий район, д. Лаптево	44:04:023304:384 44:04:023304:385 44:04:023304:386 44:04:023304:387 44:04:023304:368 44:04:023304:023	6,9	ИЖС	82,8	ПАО «Россети Центр» - «Костромаэнерго»	В течение 110 дней с даты подачи заявки на подключение собственником земельного участка	Электроснабжение, МВт	0,49 (15 кВт на 1 участок)	Подключение земельных участков к сетям электроснабжения осуществляется за счет средств собственников земельных участков				

304:379					в электросе тевую организац ию								
44:04:023 304:372 44:04:023 304:376 44:04:023 304:374 44:04:023 304:378 44:04:023 304:373 44:04:023 304:801 44:04:023 304:802 44:04:023 304:391 44:04:023 304:393 44:04:023 304:394 44:04:023 304:395 44:04:023 304:389 44:04:023 304:388 44:04:023 304:390 44:04:023 304:392 44:04:023 304:396 44:04:000 000:771 44:04:000 000:804 44:04:023 321:172 44:04:000 000:803 44:04:000 000:805 44:04:023 321:169 44:04:023 321:175 44:04:023 321:170 44:04:023 321:171 44:04:023 321:173 44:04:023 321:174 44:04:021 501:323 44:04:133 002:201 44:04:133 002:202 44:04:133 002:204 44:04:133 002:200 44:04:133 002:205 44:04:133 002:208 44:04:133 002:209 44:04:023 307:387 44:04:023 307:391 44:04:023 307:421 44:04:023 307:415				ООО «Газпром газораспре деление Кострома»	В течение 100 дней с даты подачи заявки на подключе ние собственн иком земельног о участка в газоснабж ающую организац ию	Газоснабж ение, тыс. м3/год	132 (4 тыс. м3/год на 1 участок)	Подключение земельных участков к сетям газоснабжения осуществляется за счет средств собственников земельных участков					
					МКУП Галичского муниципал ьного района Костромск ой области «Водотепл оресурс»	-	Теплоснаб жение, гКал	отсутств ует	-	-	-		
					МКУП Галичского муниципал ьного района Костромск ой области «Водотепл оресурс	13 участков – до 31.10.2024 ; 15 участков – до 31.10.2025 ; 26 участков – до 31.10.2026	Водоснабж ение, км	3,6 км	9,9	3,5	4,7	1,7	



5) места массового отдыха на водных объектах - пляжи, купальни, плавательные бассейны и другие организованные места купания, туризма и спорта на водных объектах, пляжи мест отдыха детей и их оздоровления (загородные лагеря отдыха и оздоровления детей, детские оздоровительные центры, базы и комплексы, детские оздоровительно-образовательные центры, специализированные (профильные) лагеря и иные организации (далее - детские центры));

6) место купания - участок побережья естественного или искусственного водоема пригодный по своим геологическим и физико-географическим показателям для купания людей;

7) место массового выхода на лед - часть водного объекта с ледовым покровом и подходы к нему, используемая для рыбалки, туристических маршрутов, зимних видов спорта в соответствии с требованиями, предъявляемыми к выбору территории, оборудованию и эксплуатации водного объекта в зимнее время;

8) место отдыха (водный объект) - водный объект или его часть и территория, прилегающая к водному объекту, используемые для отдыха, туризма, занятий физической культурой и спортом;

9) объект отдыха - место отдыха или сооружение, используемое для проведения рекреационных, развлекательных, культурных и спортивных мероприятий на акватории и/или берегу водного объекта, имеющего открытую водную поверхность;

10) пляж - участок побережья естественного или искусственного водоема с прибрежными водами (акваторией), оборудованный и пригодный для организованного отдыха, купания и приема оздоровительных и профилактических процедур;

11) рекреационная деятельность - деятельность, направленная на оздоровление и восстановление работоспособности человека, которая включает в себя такие сферы, как санаторно-курортное лечение, туризм, спортивные, развлекательные и т.п. мероприятия;

12) рекреационное водопользование - использование водного объекта или его участка для купания, занятия спортом и отдыха;

13) традиционные места купания - места, традиционно сложившиеся для массового купания людей, определение которых и регулирование их использования осуществляется органами местного самоуправления муниципальных образований Костромской области, собственниками детских центров и иных оздоровительных учреждений в соответствии с документами территориального планирования и действующим градостроительным, земельным и водным законодательством, с соблюдением настоящих Правил.

#### 1.4. Классификация мест отдыха.

Места отдыха в соответствии с ГОСТ Р 57617-2017 различаются по видам и функциям.

1) По виду они делятся на места отдыха, места самостоятельного отдыха и специальные места отдыха (доступ имеет ограничения).

2) По функциональному назначению - на места рекреации с купанием, места рекреации без купания, места использования судов и/или технических средств активного отдыха, места выхода на лед.

3) Места рекреации с купанием подразделяются на пляжи, купальни, места купания, бассейны, аквапарки, парки развлечений.

4) Места с использованием судов и/или технических средств активного отдыха включают водные пути, водные стадионы, водные маршруты, трассы, переправы.

1.5. Места отдыха включают в себя зоны отдыха, места выхода на лед, пляжи, места для купания, спортивные объекты на воде, объекты и сооружения для принятия оздоровительных и профилактических процедур.

1.6. Места отдыха могут создаваться на одном или нескольких земельных участках и акваторий водных объектов.

1.7. Территории и водные объекты должны иметь достаточную рекреационную емкость. Расчеты проводятся специализированными организациями.

## II. Требования к определению водных объектов или их частей, предназначенных для использования в рекреационных целях

2.1. Использование водных объектов для рекреационных целей (туризма, физической культуры и спорта, организации отдыха и укрепления здоровья граждан, в том числе организации отдыха детей и их оздоровления) осуществляется с учетом правил использования водных объектов общего пользования для личных и бытовых нужд, установленных администрацией Галичского муниципального района Костромской области.

Использование водных объектов для рекреационных целей допускается при наличии санитарно-эпидемиологического заключения о соответствии водного объекта санитарным правилам и условиям безопасного для здоровья населения использования водного объекта.

2.2. Использование акватории водных объектов, необходимой для эксплуатации пляжей правообладателями земельных участков, находящихся в государственной или муниципальной собственности и расположенных в границах береговой полосы водного объекта общего пользования, а также для рекреационных целей физкультурно-спортивными организациями, организациями отдыха детей и их оздоровления, туроператорами или турагентами, осуществляющими свою деятельность в соответствии с федеральными законами, организованного отдыха ветеранов, граждан пожилого возраста, инвалидов, осуществляется на основании договора водопользования, заключаемого без проведения аукциона.

2.3. Архитектурно-строительное проектирование, строительство, реконструкция, ввод в эксплуатацию и эксплуатация зданий, строений, сооружений для рекреационных целей, в том числе для обустройства пляжей, осуществляются в соответствии с водным законодательством и законодательством о градостроительной деятельности.

2.4. На водных объектах общего пользования могут быть запрещены купание, выход (выезд) людей (техники) на лед, использование маломерных судов, водных мотоциклов и других технических средств, предназначенных для отдыха на водных объектах, а также установлены иные запреты в случаях, предусмотренных законодательством Российской Федерации, законодательством Костромской области, о чем граждане и юридические лица оповещаются администрацией Галичского муниципального района Костромской области через средства массовой информации, выставлением вдоль берегов специальных информационных знаков или иным способом.

2.5. Водопользователи, осуществляющие пользование водным объектом или его частью в рекреационных целях, несут ответственность за безопасность людей на предоставленных им для этих целей водных объектах или их частях.

Лица, допустившие нарушение водного законодательства, несут административную, уголовную ответственность в соответствии с законодательством Российской Федерации.

## III. Требования к определению зон отдыха и других территорий, включая пляжи, связанных с использованием водных объектов или их частей для рекреационных целей

3.1. Администрация Галичского муниципального района Костромской области ежегодно до 1 мая определяет места массового отдыха на водных объектах, устанавливает сроки купального сезона, рассматривает и утверждает план обеспечения безопасности людей на водных объектах на территории Галичского муниципального района Костромской области, включающий мероприятия по подготовке мест массового отдыха населения к купальному сезону, порядок привлечения сил и средств поиска и спасения людей.

3.2. Места отдыха располагаются на территориях и акваториях, обладающих благоприятными природно-климатическими и лечебными факторами, пригодных по ландшафтным и санитарно-гигиеническим условиям для их размещения.

3.3. Территория места отдыха располагается на сухих участках, без выхода грунтовых вод, с отсутствием заболоченных поверхностей, влияющих на его санитарно-гигиеническое состояние.

3.4. Владелец пляжа обязан:

1) до начала купального сезона оформить в установленном порядке санитарно-эпидемиологическое заключение о соответствии водного объекта санитарным правилам и условиям безопасного для здоровья населения использования водного объекта, а также обеспечить осмотр пляжа Управлением Федеральной службы по надзору в сфере защиты прав потребителя и благополучия человека по Костромской области;

2) обеспечить проведение водолазного обследования и очистку дна участка акватории водного объекта, отведенного для купания, в границах зоны купания от водных растений, коряг, стекла, камней и предметов, создающих угрозу жизни и здоровью посетителей пляжа;

3) обеспечить на весь период эксплуатации пляжа оборудование и содержание пляжа в соответствии с требованиями Приказа МЧС России от 30.09.2020 № 732 «Об утверждении Правил пользования пляжами в Российской Федерации» и настоящими Правилами.

Ежегодно перед началом эксплуатации пляжа его владелец осуществляет мероприятия, установленные в соответствии с законодательством Российской Федерации.

3.5. Пляжи располагаются на расстоянии не менее 500 метров выше по течению и 1 000 метров ниже от мест спуска сточных вод, портовых, гидротехнических сооружений, пристаней, причалов, пирсов, дебаркадеров, нефтеналивных приспособлений и других источников загрязнения.

В местах, отведенных для купания, и выше их по течению до 500 метров не допускаются стирка белья и купание животных.

3.6. Территория пляжа должна иметь ограждения и водоотведение для дождевых вод, а дно водного объекта в пределах участка зоны купания - постепенный скат без уступов до глубины 2 метров на расстоянии не менее 15 метров от береговой линии (границы водного объекта), очищенный от водных растений, коряг, стекла, камней и других посторонних предметов.

3.7. Понтоны, мостки, трапы, плоты и вышки должны иметь сплошной настил и быть испытанными на рабочую нагрузку, информация по допустимой нагрузке наносится на горизонтальной поверхности входного трапа контрастной краской.

3.8. Оборудованные на пляжах места для прыжков в воду должны находиться в естественных участках акватории с приглублёнными берегами. При отсутствии таких участков устанавливаются деревянные мостки или плоты до глубин, обеспечивающих безопасность при нырянии. Могут также устанавливаться вышки для прыжков в воду в местах с глубинами, обеспечивающими безопасность при выполнении прыжков.

Места для прыжков в воду (ныряния) должны иметь информацию, указывающую глубину и опасные места.

3.9. На пляже не далее 5 метров от воды выставляются через каждые 50 метров стойки (щиты) с навешенными на них спасательным кругом и спасательным линем. На кругах должно быть нанесено название пляжа и надпись: «Бросай утопающему».

На пляже устанавливаются мачты высотой 8-10 метров для подъема сигналов: желтый флаг 70 x 100 см (или 50 x 70 см), обозначающий «купание разрешено», и черный шар диаметром 1 метр, обозначающий «купание запрещено».

3.10. Пляжи оборудуются специальными местами для курения, оснащенными в соответствии с требованиями к выделению и оснащению специальных мест на открытом воздухе для курения табака, утвержденными Приказом Минстроя России, Минздрава России от 30.01.2021 № 32/пр/33 «О требованиях к выделению и оснащению специальных мест на открытом воздухе для курения табака или потребления никотинсодержащей продукции», к выделению и оборудованию изолированных помещений для курения табака или потребления никотинсодержащей продукции». На пляжах устанавливаются знаки, информирующие о запрете курения, выполненные (размещенные) в соответствии с Приказом Минздрава России от 20.02.2021 № 129н «Об утверждении требований к знаку о запрете курения табака, потребления никотинсодержащей продукции или использования кальянов и к порядку его размещения».

3.11. Пляжи оборудуются урнами для сбора мусора, установленными около ограждения пляжа на расстоянии не более 50 метров друг от друга, а также кабинок для переодевания и других сооружений пляжа. Урны ежедневно очищаются. Твердые бытовые отходы из урн собираются в мусоросборные контейнеры, оборудованные крышками, и затем вывозятся специализированным автотранспортом на полигоны твердых бытовых отходов. Контейнеры устанавливаются в хозяйственной зоне пляжа на площадке с водонепроницаемым покрытием и ограждением с трех сторон.

3.12. На пляжах обустраиваются туалеты; при отсутствии водопровода и канализации - с герметичным выгребом или биотуалеты.

3.13. Пляжи должны быть радиофицированы.

Пляжи оборудуются информационными стендами о режиме работы пляжа, его владельце, обслуживающей организации и их реквизитах и телефонах, приемах оказания первой помощи людям и мерах по профилактике несчастных случаев с людьми на воде, данными о прогнозе погоды на текущую дату и температуре воды и воздуха, схемах пляжа и зоны купания с указанием опасных мест и глубин, мест расположения спасателей, номерах телефонов подразделений аварийно-спасательных служб или формирований, скорой медицинской помощи и полиции.

3.14. Оборудование пляжей и обеспечение безопасности людей возлагаются на владельцев пляжей или организаций, в ведении которых находится или будет находиться данная территория.

#### IV. Требования к срокам открытия и закрытия купального сезона

4.1. Сроки открытия и закрытия купального сезона, продолжительность работы пляжей и мест массового отдыха устанавливаются постановлением администрации Галичского муниципального района Костромской области не менее чем за 10 календарных дней до начала сезона.

4.2. Сроки купального сезона в местах отдыха на водных объектах общего пользования устанавливаются в зависимости от погодных условий, температуры воздуха, с 01 июня по 31 августа.

#### V. Порядок проведения мероприятий, связанных с использованием водных объектов или их частей для рекреационных целей

5.1. Владелец водного объекта или его части должен выполнять мероприятия, предусмотренные условиями договора водопользования.

5.2. Зоны рекреации должны соответствовать санитарно-гигиеническим нормам и правилам перед началом и в период купального сезона.

5.3. Водопользователь, осуществляющий пользование водным объектом или его участком в рекреационных целях, обязан осуществлять мероприятия по охране водного объекта, предотвращению его от загрязнения, засорения и истощения, а также меры по ликвидации последствий указанных явлений в соответствии с федеральным законодательством.

5.4. Владельцы пляжей, работники спасательных станций и постов, государственные инспекторы по маломерным судам центра ГИМС Главного управления МЧС России по Костромской области, водопользователи, владельцы пляжей проводят в местах массового отдыха на водных объектах и традиционных местах купания разъяснительную работу по предупреждению несчастных случаев с людьми, в том числе с использованием радиотрансляционных установок, магнитофонов, мегафонов, стендов, фотовитрин с профилактическими материалами.

5.5. Обучение людей плаванию должно проводиться в специально отведенных местах пляжа. Ответственность за безопасность обучаемых несет преподаватель (инструктор, тренер, воспитатель), проводящий обучение или тренировку.

5.6. Родители (законные представители), лица, осуществляющие мероприятия с участием детей, обязаны не допускать нахождение детей на водных объектах, в местах массового отдыха на водных объектах и традиционных местах купания без личного их сопровождения, плавание на непригодных для этого средствах (предметах), совершение запрещенных действий, указанных в пункте 1 статьи 8 настоящих Правил.

5.7. Безопасность детей на воде обеспечивается выбором и оборудованием места купания, систематической разъяснительной работой с детьми о правилах поведения на воде и соблюдении мер предосторожности.

5.8. Пользоваться на водных объектах площадками для катания на коньках разрешается после тщательной проверки прочности льда, толщина которого должна быть не менее 15 см, а при массовом катании - не менее 25 см.

5.9. Организации при производстве работ по выколке льда обязаны ограждать опасные для людей участки.

5.10. Работы по выемке грунта вблизи берегов водных объектов, особенно в местах массового купания людей, производятся с разрешения администрации Галичского муниципального района Костромской области.

5.11. Предприятия, учреждения и организации при производстве работ по выемке грунта, торфа и сапропеля, углублению дна водных объектов на пляжах, в других местах массового отдыха населения и вблизи них обязаны ограждать опасные для купания участки, а по окончании этих работ - выравнивать дно.

5.12. Перед началом купального сезона владелец пляжа проводит:

- обследование места отдыха на водных объектах с целью определения объемов необходимых работ;

- проверку состояния и необходимые ремонтно-восстановительные работы по гидротехническим сооружениям и оборудованию мест отдыха на водных объектах (канализация, водоснабжение, души, кабины для переодевания, здания спасателей и медпункт, склад для хранения пляжного инвентаря, буны, подпорные стенки, пирсы, необходимая подсыпка);
- санитарную уборку места отдыха на водных объектах и акватории;
- обследование поверхности дна мест купания с промерами и водолазным осмотром с целью удаления стекла, острых камней и других предметов;
- ревизию и дезинфекцию хозяйственно-питьевых водопроводных систем.

#### VI. Требования к определению зон купания и иных зон, необходимых для осуществления рекреационной деятельности

6.1. Зона купания на проточном водном объекте должна обеспечивать не менее 5 квадратных метров на одного купающегося, а на непроточном водном объекте - не менее 10 квадратных метров. На каждого человека должно приходиться не менее 3 квадратных метров площади береговой части пляжа.

6.2. В зоне купания не должно быть выхода на поверхность грунтовых вод, водоворотов, воронок и течения, превышающего 0,5 метра в секунду.

6.3. Границы зоны купания обозначаются буйками, расположенными на расстоянии 5 метров один от другого на боковых границах и 20-30 метров один от другого на внешней границе. Внешняя граница зоны заплыва располагается на расстоянии до 25 метров от мест с глубиной 1,3 метра. Границы зоны купания не должны выходить в зоны судового хода.

6.4. В местах с глубинами до 2 метров разрешается купаться хорошо умеющим плавать детям в возрасте 12 лет и более.

6.5. Для проведения уроков по плаванию оборудуются примыкающая к водному объекту площадка, на которой должны быть плавательные доски, резиновые круги, шесты для поддержки не умеющих плавать, плавательные поддерживающие пояса, электромегафоны и другие обеспечивающие обучение средства. Контроль за правильной организацией и проведением купания детей в детских центрах осуществляют руководители этих центров.

6.6. Для купания детей во время походов, прогулок и экскурсий выбирается неглубокое место на водном объекте с пологим дном без свай, коряг, острых камней, стекла, водорослей и ила. Обследование места купания проводится взрослыми людьми, умеющими хорошо плавать и нырять. Купание детей проводится под контролем взрослых.

#### VII. Требования к охране водных объектов

7.1. Использование водных объектов для рекреационных целей не должно оказывать негативное воздействие на окружающую среду.

7.2. При использовании водных объектов физические лица, юридические лица:

- обязаны осуществлять водохозяйственные мероприятия в соответствии с Водным кодексом Российской Федерации и другими федеральными законами, а также правилами охраны поверхностных водных объектов, утвержденными Правительством Российской Федерации;

- обязаны соблюдать законодательство Российской Федерации об особо охраняемых природных территориях, о санитарно-эпидемиологическом благополучии населения, водных биологических ресурсах, устанавливающее соответствующие режимы особой охраны для водных объектов, отнесенных к особо охраняемым водным объектам;

- обязаны соблюдать установленный режим использования водного объекта общего пользования.

7.3. При использовании водных объектов для рекреационных целей запрещаются:

- сброс, в том числе с плавательных средств, в водные объекты и захоронение в них бытовых и других отходов;
- складирование бытовых и других отходов на береговой полосе водоемов;
- осуществление в водоохраных зонах водных объектов движения и стоянки, мойки транспортных средств (кроме специальных транспортных средств), за исключением их движения по дорогам, стоянки на дорогах и в специально оборудованных местах, имеющих твердое покрытие;

- разлив нефтепродуктов, горюче-смазочных материалов в водный объект и в его водоохраной зоне;
- размещение на водных объектах и на территории их водоохраных и (или) рыбоохранных зон, прибрежных защитных полос средств и оборудования, влекущее за собой загрязнение и засорение водных объектов, а также возникновение чрезвычайных ситуаций.

#### VIII. Требования к охране водных объектов

8.1. На водных объектах, в местах массового отдыха на водных объектах и традиционных местах купания запрещается:

- 1) купаться в местах, где выставлены запрещающие знаки и аншлаги с предупреждающими и запрещающими надписями;
- 2) заплывать за пределы ограничительных знаков, обозначающих границы участка акватории водного объекта, отведенного для купания;
- 3) подплывать к моторным, парусным судам, весельным лодкам и другим плавсредствам, прыгать в воду с непригодных для этих целей сооружений;

- 4) загрязнять и засорять водные объекты и берега;

- 5) купаться в состоянии алкогольного опьянения;

- 6) выгул собак и других животных;

- 7) производить действия, связанные с нырянием и захватом купающихся, подавать крики ложной тревоги;

- 8) плавать на досках, бревнах, лежаках, автомобильных камерах и других предметах, представляющих опасность для купающихся;

- 9) прыгать в воду с мостов, пристаней, речного транспорта.

8.2. Водопользователи, осуществляющие пользование водным объектом или его частью в рекреационных целях, несут ответственность за безопасность людей на предоставленных им для этих целей водных объектах или участках.

8.3. Посетители водных объектов, находящиеся на водных объектах и их береговых полосах, в зонах отдыха и на пляжах, обязаны:

- 1) соблюдать меры безопасности, установленные настоящими Правилами;
- 2) немедленно сообщать о происшествиях, авариях и иных чрезвычайных ситуациях на водных объектах, о терпящих бедствие людях на водном объекте по телефонам экстренного вызова оперативных служб, информировать администрацию зоны отдыха и пляжа;
- 3) оказывать с соблюдением мер предосторожности посильную помощь терпящим бедствие на водном объекте.

8.4. Организованная эксплуатация на водных объектах, в том числе на льду, водного инвентаря, водных аттракционов и других технических средств активного отдыха на водных объектах осуществляется по согласованию с администрацией Галичского муниципального района Костромской области.

**АДМИНИСТРАЦИЯ  
ГАЛИЧСКОГО МУНИЦИПАЛЬНОГО РАЙОНА  
КОСТРОМСКОЙ ОБЛАСТИ**

**ПОСТАНОВЛЕНИЕ**

от « 11 » июля 2025 года № 309

г. Галич

**О признании утратившими силу некоторых постановлений администрации Галичского муниципального района  
Костромской области**

В соответствии с Градостроительным кодексом Российской Федерации, Федеральным законом от 06.10.2003 г. №131-ФЗ «Об общих принципах организации местного самоуправления в Российской Федерации», руководствуясь Уставом муниципального образования Галичский муниципальный район Костромской области

**ПОСТАНОВЛЯЮ:**

1. Признать утратившими силу:

- постановление администрации Галичского муниципального района Костромской области от 26 октября 2020 года №335 «Об утверждении Порядка подготовки документации по планировке территории Галичского муниципального района Костромской области»;
- постановление администрации Галичского муниципального района Костромской области от 11 января 2021 года №1 «О внесении изменения в постановление администрации Галичского муниципального района от 26 октября 2020 года № 335».

2. Настоящее постановление вступает в силу со дня его подписания и подлежит официальному опубликованию.

Глава муниципального района

А.Н. Потехин

<b>Издатель:</b> Администрация Галичского муниципального района <b>Набор, верстка и печать выполнены в администрации Галичского муниципального района</b>	<b>АДРЕС:</b> 157201 Костромская область, г. Галич, пл. Революции, 23 «а» <b>ТЕЛЕФОНЫ:</b> Собрание депутатов – 2-26-06 Управляющий делами – 2-21-04 Приемная – 2-21-34	<b>ТИРАЖ: 50 экз. ОБЪЕМ: 24 листов А4</b> <b>Номер подписан 11 июля 2025 года</b>
		<b>Ответственный за выпуск: Е.Б. Гришина</b>