



РАЙОННЫЙ ВЕСТНИК

Выходит ежемесячно Бесплатно

Учредители: Собрание депутатов Галичского муниципального района,
Администрация Галичского муниципального района

№8 (801)
17.03.2023 года

СЕГОДНЯ В НОМЕРЕ:

Постановления администрации Галичского муниципального района Костромской области	
Пост. №43 от 13.03.2023 года	О внесении изменений в постановление администрации муниципального района от 25 сентября 2020 года № 286
Пост. № 44от 13.03.2023 года	О мерах пожарной безопасности на землях сельскохозяйственного назначения Галичского муниципального района Костромской области
Пост. № 47от 17.03.2023 года	О внесении изменений в Сведения об избирательных участках, участках референдума для проведения голосования и подсчета голосов избирателей, участников референдума на территории Галичского муниципального района Костромской области, утвержденные постановлением администрации Галичского муниципального района Костромской области от 19 декабря 2012 года № 556
Пост. № 49от 17.03.2023 года	Об организации и осуществлении мероприятий по обеспечению безопасности людей на водных объектах, расположенных на территории Галичского муниципального района на период весеннего сезона 2023 года
Распоряжения администрации Галичского муниципального района Костромской области	
Расп. №52-р от 14.03.2023 года	О внесении изменений в распоряжение администрации Галичского муниципального района Костромской области от 10.03.2023 № 50-р
Расп. №57-р от 16.03.2023 года	О проведении весеннего месячника сплошной дератизации на территории Галичского муниципального района в 2023 году
Постановления главы Галичского муниципального района Костромской области	
Пост. №8-г от 13.03.2023 года	О проведении общественных обсуждений по проекту внесения изменений в Правила землепользования и застройки Степановского сельского поселения Галичского муниципального района Костромской области
Пост. №9-г от 16.03.2023 года	О проведении общественных обсуждений по проекту внесения изменений в Генеральный план Дмитриевского сельского поселения Галичского муниципального района Костромской области
ОПОВЕЩЕНИЕ О НАЧАЛЕ ОБЩЕСТВЕННЫХ ОБСУЖДЕНИЙ	
ОПОВЕЩЕНИЕ О НАЧАЛЕ ОБЩЕСТВЕННЫХ ОБСУЖДЕНИЙ	

АДМИНИСТРАЦИЯ ГАЛИЧСКОГО МУНИЦИПАЛЬНОГО РАЙОНА КОСТРОМСКОЙ ОБЛАСТИ

ПОСТАНОВЛЕНИЕ

от «13» марта 2023 года № 43

г. Галич

О внесении изменений в постановление администрации муниципального района от 25 сентября 2020 года № 286

В целях актуализации нормативного правового акта
ПОСТАНОВЛЯЮ:

1. Внести в постановление администрации Галичского муниципального района от 25 сентября 2020 года № 286 «Об утверждении Муниципальной программы "Социальная поддержка граждан Галичского муниципального района" (в редакции постановлений администрации муниципального района от 19 января 2021 года № 10, от 15 марта 2021 года № 62, от 30 апреля 2021 года № 119, от 19 июля 2021 года № 212, от 19 октября 2021 года № 288, от 28 декабря 2021 года № 375, от 15 марта 2022 года № 62, от 29 августа 2022 года № 303, от 10 октября 2022 года № 349, от 16 декабря 2022 года № 467, от 30 декабря 2022 года № 499) следующее изменение:

1.1. в Паспорте муниципальной программы в разделе «Объемы и источники финансирования программы»:

- цифры «2389,842» заменить цифрами «2541,842»;

- цифры «748,78» заменить цифрами «900,78»;

1.2. в «Разделе 4. Ресурсное обеспечение программы»:

- цифры «2389,842» заменить цифрами «2541,842»;

- цифры «748,78» заменить цифрами «900,78»;

1.3. в приложении № 1 к муниципальной программе:

- в столбце 9 строки 9 цифры «130,0» заменить цифрами «142,0»;

- в столбце 10 строки 9 цифры «400,19» заменить цифрами «412,19»;

- в строке 37:

- в столбце 2 дополнить словами «- 95 лет со дня образования Галичского муниципального района»;

- в столбце 9 цифры «10,0» заменить цифрами «110,0»;
- в столбце 10 цифры «30,0» заменить цифрами «130,0»;
- в столбце 9 строки 55 цифры «0,0» заменить цифрами «30,0»;
- в столбце 10 строки 55 цифры «22,15» заменить цифрами «52,15».
- в столбце 9 строки 56 цифры «0,0» заменить цифрами «10,0»;
- в столбце 10 строки 56 цифры «3,21» заменить цифрами «13,21».
- в столбце 9 строки 57 цифры «748,78» заменить цифрами «900,78»;
- в столбце 10 строки 57 цифры «2389,842» заменить цифрами «2541,842».

2. Контроль исполнения настоящего постановления возложить на заместителя главы администрации муниципального района по социально-гуманитарному развитию Поварову О. Ю.

3. Настоящее постановление вступает в силу со дня его официального опубликования.

Глава
муниципального района

А.Н. Потехин

**АДМИНИСТРАЦИЯ
ГАЛИЧСКОГО МУНИЦИПАЛЬНОГО РАЙОНА
КОСТРОМСКОЙ ОБЛАСТИ**

ПО С Т А Н О В Л Е Н И Е

от « 13 » марта 2023 года № 44

г. Галич

О мерах пожарной безопасности на землях сельскохозяйственного назначения Галичского муниципального района Костромской области

В соответствии с Федеральными законами от 21 декабря 1994 года № 68-ФЗ «О защите населения и территорий от чрезвычайных ситуаций природного и техногенного характера», от 21 декабря 1994 года № 69-ФЗ «О пожарной безопасности», в целях предупреждения пожаров на землях сельскохозяйственного назначения Галичского муниципального района Костромской области

ПО С Т А Н О В Л Я Ю:

1. Рекомендовать собственникам, арендаторам, пользователям земельных участков сельскохозяйственного назначения ежегодно, в период с 1 мая по 30 сентября:

- 1) обеспечивать наличие минерализованных полос, а также наличие техники, способной быстро создать полосы, препятствующие распространению огня, и водовозной техники, а также емкостей, заполненных водой на случай тушения очага возгорания;
- 2) организовывать проведение опашки вокруг земель сельскохозяйственного назначения;
- 3) обеспечивать в течение пожароопасного периода поддержание опашки, в надлежащем состоянии;
- 4) подготавливать персонал и технику в целях оперативного устранения возникшего очага возгорания;
- 5) принимать меры по локализации пожаров, загораний, спасению людей и имущества до прибытия подразделений государственной противопожарной службы;
- 6) организовывать при ухудшении пожароопасной обстановки патрулирование территорий с первичными средствами пожаротушения;
- 7) проводить внеплановые инструктажи по пожарной безопасности с работниками, в том числе привлекаемыми для проведения пожароопасных работ;
- 8) обеспечивать проведение своевременного технического осмотра техники, в том числе в целях недопущения утечки горю-смазочных материалов;
- 9) создавать резервы финансовых, материальных и медицинских ресурсов для оперативного реагирования на возникающие чрезвычайные ситуации, связанные с пожарами на подведомственных землях и объектах;
- 10) не допускать эксплуатацию зданий и сооружений, имеющих нарушения требований пожарной безопасности;

2. Заведующему отделом сельского хозяйства администрации Галичского муниципального района Николаевой Н.В.:

- 1) обеспечить личный контроль за проведением мероприятий, связанных с пожарной безопасностью на объектах агропромышленного комплекса, и соблюдением законодательства в области пожарной безопасности;
- 2) организовать ежемесячное (по состоянию на 1 - ое число) предоставление в департамент агропромышленного комплекса Костромской области информационные сведения о количестве и видах проведенных противопожарных мероприятий;
- 3) обеспечить незамедлительное представление в департамент агропромышленного комплекса Костромской области информацию о возникновении пожара на объектах агропромышленного комплекса (фото-видеоотчеты, анализ возникновения);
- 4) организовать проведение семинара с сельскохозяйственными товаропроизводителями Галичского муниципального района в целях ознакомления с действующим законодательством в области обеспечения пожарной безопасности, а также консультационно-разъяснительную работу о мерах по обеспечению противопожарной защиты на объектах агропромышленного комплекса.

3. Контроль исполнения настоящего постановления возложить на первого заместителя главы администрации Галичского муниципального района Фоменко В.А.

4. Настоящее постановление вступает в силу со дня его подписания.

Глава
муниципального района

А.Н. Потехин

**АДМИНИСТРАЦИЯ
ГАЛИЧСКОГО МУНИЦИПАЛЬНОГО РАЙОНА
КОСТРОМСКОЙ ОБЛАСТИ**

ПО С Т А Н О В Л Е Н И Е

от « 17 » марта 2023 года № 47

О внесении изменений в Сведения об избирательных участках, участках референдума для проведения голосования и подсчета голосов избирателей, участников референдума на территории Галичского муниципального района Костромской области, утвержденные постановлением администрации Галичского муниципального района Костромской области от 19 декабря 2012 года № 556

В соответствии со статьей 19 Федерального закона от 12 июня 2002 года № 67-ФЗ «Об основных гарантиях избирательных прав и права на участие в референдуме граждан Российской Федерации», статьей 70 Избирательного кодекса Костромской области и по согласованию с территориальной избирательной комиссией Галичского района Костромской области

ПО С Т А Н О В Л Я Ю:

1. Сведения об избирательных участках, участках референдума для проведения голосования и подсчета голосов избирателей, участников референдума на территории Галичского муниципального района Костромской области, утвержденные постановлением администрации Галичского муниципального района Костромской области от 19 декабря 2012 года № 556 изложить в редакции согласно приложению к настоящему постановлению.

2. Настоящее постановление подлежит официальному опубликованию.

Глава
муниципального района

А.Н. Потехин

Приложение
к постановлению администрации
муниципального района
от 17 марта 2023 года № 47

СВЕДЕНИЯ

об избирательных участках, участках референдума для проведения голосования и подсчета голосов избирателей, участников референдума на территории
Галичского района Костромской области

№ п/п	№ избирательного участка	Границы избирательного участка	Место нахождения		№ телефона
			участковой избирательной комиссии (адрес)	помещения для голосования (адрес)	
1.	82	Центр – село Берёзовец. В состав входят населённые пункты Берёзовского сельского поселения: Артёмово, Берёзовец, Верково, Галузино, Голчино, Губино, Занино, Матюково, Муравьище, Рожново, Рябинкино, Сидорово, Ступино, Фомицино, Феднево, Шиханово, Щедрино	МОУ Берёзовская средняя общеобразовательная школа с. Березовец, ул. Бориса Лебедева, д. 10	Спортивный зал МОУ Берёзовской средней общеобразовательной школы с. Березовец, ул. Бориса Лебедева, д. 10	30-590
2.	83	Центр – деревня Ладыгино. В состав входят населённые пункты Берёзовского сельского поселения: Вдовье, Гора Шабаново, Емельяново, Заднево, Закастье, Кишкино, Коптево, Куфтино, Ладыгино, Нероново, Ромашково, Середнево	Ладыгинский сельский Дом культуры дер. Ладыгино, ул. Ленина, д. 1-а	Фойе Ладыгинского сельского Дома культуры дер. Ладыгино, ул. Ленина, д. 1-а	30-565
3.	84	Центр – деревня Дмитриевское. В состав входят населённые пункты Дмитриевского сельского поселения: Дмитриевское, Житково, Жилотово, Ключи, Кольтегаево, Корнево, Крутцы, Куницино, Малое Сальково, Мальшево, Митюрево, Никоново, Поляны, Пилино, Успенская Слобода, Федурново, Фоминское, Якушкино	Административное здание Дмитриевского сельского поселения дер. Дмитриевское, ул. Центральная, 14	Помещение Дмитриевской сельской библиотеки дер. Дмитриевское, ул. Центральная, 14	21-365
4.	85	Центр – село Михайловское. В состав входят населённые пункты Дмитриевского сельского поселения: Богчино, ж.-д. разъезд Богчино, ж.-д. будка 505 км, Выползово, Денисьево, Лаптево, Лобачи, Михайловское, Сабаново, Сипятрово	МДОУ Михайловский детский сад с. Михайловское, ул. Садовая, 12	Помещение МДОУ Михайловского детского сада с. Михайловское ул. Садовая, 12	21-152
5.	86	Центр-посёлок Красильниково. В состав входят населённые пункты Дмитриевского сельского поселения: Аздемерово, Аксёново, Алферьевское, Афонино, Буслово, Глухово, Катеринино, пос. Красильниково, разъезд Красильниково, деревня Красильниково, Льгово, Монаково, Мужилово, Самылово, Синцово	МКУ «Центр поддержки молодежных инициатив» Галичского муниципального района Костромской области п. Красильниково, ул. Центральная, д.14	Помещение МКУ «Центр поддержки молодежных инициатив» п. Красильниково, ул. Центральная, д.14	
6.	87	Центр-село Кабаново. В состав входят населённые пункты Дмитриевского сельского поселения: Аничково,	Административное здание Дмитриевского сельского поселения	Помещение Кабановской сельской библиотеки	

		Борисовское, Ильинское, Кабаново, Ленивецво, Милятино, Новое, Селищево, Щелконогово	с. Кабаново, ул. Центральная, 12	с. Кабаново, ул. Центральная, 12	
7.	88	Центр-деревня Пронино. В состав входят населённые пункты Дмитриевского сельского поселения: Базеево, Бартевщина, Бородино, ж.-д. будка 476 км, Готовцево, Деревеньки, Завражье, Заречье, Иваново, Конеево, Курилово, Лыково, Марково, Михлино, Пастома, Пестово, Пронино, Савино, Соцевино, Шалино, Холм, Гавриловское, Дурцово, ж.-д. станция Тёбза, Углево, Холмец, Ямышцево	Пронинский сельский Дом культуры дер. Пронино, ул. Центральная, 19-а	Фойе Пронинского сельского Дома культуры дер. Пронино, ул. Центральная, 19-а	35-144
8.	89	Центр-село Митино. В состав входят населённые пункты Дмитриевского сельского поселения: Гаврилково, Дьяконово, Жарки, Кракино, Митино, Папино, Петровское, Поляны, Протасово	Митинская сельская библиотека с. Митино, ул. Молодежная, 1	Помещение Митинской сельской библиотеки с. Митино, ул. Молодежная, 1	35-222
9.	91	Центр-деревня Чёлсма. В состав входят населённые пункты Дмитриевского сельского поселения: Абабково, Акулинино, Богородское, Буновское, Васильевское, Волково, Ворохеево, Вострилово, ж.-д. станция Востопша, Горки, ж.-д. казарма 495 км, Логиново, Малофеево, Нагатино, Подгорный, Починок, Рахманово, Реброво, Сальково, Струково, Чёлсма, Шалабино, Шемякино, Яковлево, Яснево	Чёлсменский сельский Дом культуры дер. Чёлсма, ул. Центральная, 27-а	Зрительный зал Чёлсменского сельского Дома культуры дер. Чёлсма, ул. Центральная, 27-а	34-236
10.	92	Центр-посёлок Лопарево. В состав входят населённые пункты Лопаревского сельского поселения: Апушкино, Болотово, Животово, Карманово, Кладово, Куземино, Лопарево, Панфилово, Ратуново, Рудино, Черничино, Чертаново, ж.-д. будка 523 км, ж.-д. казарма 524 км	Администрация Лопаревского сельского поселения пос. Лопарево, ул. Совхозная, 8	Фойе администрации Лопаревского сельского поселения пос. Лопарево, ул. Совхозная, 8	33-369
11.	93	Центр-село Орехово. В состав входят населённые пункты Ореховского сельского поселения: Бородино, Валово, Воскресенское, Гора, Григорово, Гавриловское, Добрёна, Еремейцево, Жуково, :Заводь, Ивашково, Ихолово, Калинино, Максимово, Малое Митино, Митино, Михалёво, Михалёво, Недререво, Некрасово, Ноля, Новиково, Орехово, Павлово, Папино, Парфёново, Поляна, Подольское, Починок-Черкасский, Рылово, Сигонтино, Сохино, Селехово, Фёдоровское, Цибушево, Щербинино	Молодежный центр «Истоки» с. Орехово, ул. 1-Мая, 32	Фойе молодежного центра «Истоки» с. Орехово, ул. 1-Мая, 32	31-300
12.	94	Центр-посёлок Россолово. В состав входят населённые пункты Ореховского сельского поселения: Берёзово, Вёкса, Выползово, Водокачка, Завражье, ж.-д. казарма 476 км, Кожухово, Княжево, Медвежье, Нарядово, Никитино Большое, Ольгово, деревня Россолово, Успенье, улицы посёлка Россолово: Заготовительная, Зелёная, Лесная, Свободы, переулки: Железнодорожный, Зелёный, Лесной	МОУ Россоловская основная общеобразовательная школа пос. Россолово, ул. Зелёная, 27	Помещение интерната МОУ Россоловской основной общеобразовательной школы пос. Россолово, ул. Зелёная, 27	31-146
13.	95	Центр-посёлок Россолово. В состав входят населённые пункты Ореховского сельского поселения: Заря, Кучумовка, улицы посёлка Россолово: Базовая, Боровая, Комсомольская, Кооперативная, Набережная, Новая, Первомайская, Советская, Трудовая, Шоссейная, Школьная	Россоловский сельский Дом культуры пос. Россолово, ул. Шоссейная, 1	пос. Россолово, ул. Шоссейная, д. 1 Фойе Россоловского сельского Дома культуры	
14.	96	Центр-село Костома. В состав входят населённые пункты Ореховского сельского поселения: Барское, Выползово, Горки, Костома, Красново, Лявлево, Лягово, Ногино, Пономарёвское, Пундово, Радионово, Русаково, Станки, Фёдоровское	Административное здание Ореховского сельского поселения с. Костома, ул. Молодежная, 18	Кабинет специалиста администрации Ореховского сельского поселения с. Костома, ул. Молодежная, 18	72-193
15.	97	Центр-село Унорож. В состав входят населённые пункты Ореховского сельского поселения: Боровское, Брюхово, Васильевское,	МУК Унорожский сельский Дом культуры	Фойе МУК Унорожского сельского Дома	31-548

		Вознесенское, Гришино, Елизаровское, Завал, Костино, Матвеевское, Мякишево, Ожегино, Покровское, Польское, Репниково, Рогачёво, Унорож, Харпаево, Чмучово, Языково	с. Унорож, ул. Центральная, 16	культуры с. Унорож, ул. Центральная, 16	
16.	98	Центр-деревня Степаново. В состав входят населённые пункты Степановского сельского поселения: Анциферово, Артемьевское, Астафьевское, Баулино, Беберово, Ваганово, Вальково, Воронино, Дьяконово, Зеленцино, Кокорюкино, Красная Заря, Лихарево, Лукьяново, Лысенино, Мелёшино, Морозовское, Никольское, Пестово, Покров-Пема, Семёновское, Степаново, Тентюково, Ушково, Фатьяново, Фаладино	Степановский сельский Дом культуры дер. Степаново, ул. Центральная, 12	Фойе Степановского сельского Дома культуры дер. Степаново, ул. Центральная, 12	36-172
17.	99	Центр-посёлок Курьяново. В состав входит посёлок Курьяново Степановского сельского поселения	МОУ Курьяновская основная общеобразовательная школа пос. Курьяново ул. Комсомольская, 6	Спортзал МОУ Курьяновской основной общеобразовательной школы пос. Курьяново, ул. Комсомольская, 6	36-337
18.	100	Центр-деревня Толтуново. В состав входят населённые пункты Степановского сельского поселения: Артищево, Быки, Вахнецы, Горки, Игорево, Лодыгино, Лысково, Марфинское, Седаково, Сырково, Салово, Туровское, Толтуново, Умильенье, Целово	МДОУ Толтуновский детский сад дер. Толтуново, 4	Помещение МДОУ Толтуновский детский сад дер. Толтуново, 4	
19.	101	Центр-село Олешь. В состав входят населённые пункты Степановского сельского поселения: Воробьёво, Головино, Емелево, Кузнецово, Лежнино, Левково, Новинское, Олешь, Пустынь, Потапово, Селиваново, Славистово, Сушлебино, Фофаново, Халдино	Олешский сельский клуб с. Олешь, 9	Помещение Олешского сельского клуба с. Олешь, 9	

**АДМИНИСТРАЦИЯ
ГАЛИЧСКОГО МУНИЦИПАЛЬНОГО РАЙОНА
КОСТРОМСКОЙ ОБЛАСТИ**

ПОСТАНОВЛЕНИЕ

от «17» марта 2023 года № 49

г. Галич

Об организации и осуществлении мероприятий по обеспечению безопасности людей на водных объектах, расположенных на территории Галичского муниципального района на период весеннего сезона 2023 года

В соответствии с Водным кодексом Российской Федерации от 3 июня 2006 года № 74-ФЗ, Федеральным законом от 21 декабря 1994 года № 68-ФЗ «О защите населения и территорий от чрезвычайных ситуаций природного и техногенного характера», постановлением администрации Костромской области № 313-а от 7 сентября 2010 года «Об утверждении Правил охраны жизни людей на водных объектах Костромской области», в целях предупреждения чрезвычайных ситуаций, недопущения гибели людей на реках и водоемах на территории Галичского муниципального района с наступлением весеннего сезона,

ПОСТАНОВЛЯЮ:

1. Для обеспечения безопасности граждан на водных объектах расположенных на территории Галичского муниципального района Костромской области запретить населению выход на лед водоемов.
2. Рекомендовать главам сельских поселений Галичского муниципального района:
 - разработать и утвердить муниципальные правовые акты о запрете движения людей и транспортных средств по льду водоемов и обнародовать их в установленном порядке;
 - выставить аншлаги и запрещающие знаки в местах выхода людей и выезда транспортных средств на лед, при необходимости создавать в этих местах искусственные преграды;
 - организовать проведение профилактической, агитационно-пропагандистской и разъяснительной работы с населением, а также распространение листовок (памяток) о запрете выхода на лед водных объектов;
 - организовать выставление временных спасательных постов в традиционных местах массового подледного лова рыбы на водоемах в выходные и праздничные дни с привлечением к дежурству сотрудников Галичского инспекторского участка ФКУ «Центр ГИМС МЧС России по Костромской области», МО МВД России «Галичский».
3. Отделу образования администрации муниципального района (Табаква Т.Е.) организовать проведение разъяснительной работы среди учащихся школ и их родителей о запрете выхода на лед водоемов в период весеннего сезона.
4. Главному специалисту по ГО и ЧС Голубеву А.К. организовать информирование населения о запрете выхода населения на лед водоемов в весенний период, с использованием средств массовой информации.
5. Контроль исполнения настоящего постановления возложить на первого заместителя главы администрации муниципального района, председателя комиссии по чрезвычайным ситуациям и обеспечению пожарной безопасности Фоменко В.А.
6. Настоящее постановление вступает в силу со дня его официального опубликования.

**АДМИНИСТРАЦИЯ
ГАЛИЧСКОГО МУНИЦИПАЛЬНОГО РАЙОНА
КОСТРОМСКОЙ ОБЛАСТИ**

РАСПОРЯЖЕНИЕ

от « 14 » марта 2023 года № 52-р

г. Галич

О внесении изменений в распоряжение администрации Галичского муниципального района Костромской области от 10.03.2023 № 50-р

В целях оперативного реагирования на возможные чрезвычайные ситуации, в том числе связанные с неблагоприятными погодными явлениями (усиление ветра порывами 13-18 м/с, в отдельных районах метель с ухудшением видимости до 500-1000 метров) прогнозируемые в период 14-15 марта 2023 года:

1. Внести в распоряжение администрации Галичского муниципального района Костромской области от 10.03.2023 № 50-р «О приведении в повышенную готовность органов управления и сил муниципального звена территориальной подсистемы единой государственной системы предупреждения и ликвидации чрезвычайных ситуаций Галичского муниципального района Костромской области» следующие изменения:

в пункте 1 слова «14 марта 2023 года» заменить словами «16 марта 2023 года».

2. Настоящее распоряжение вступает в силу со дня его официального опубликования.

Глава
муниципального района

А.Н. Потехин

**АДМИНИСТРАЦИЯ
ГАЛИЧСКОГО МУНИЦИПАЛЬНОГО РАЙОНА
КОСТРОМСКОЙ ОБЛАСТИ**

РАСПОРЯЖЕНИЕ

от « 16 » марта 2023 года № 57-р

г. Галич

О проведении весеннего месячника сплошной дератизации на территории Галичского муниципального района в 2023 году

В целях реализации постановления главного санитарного врача Российской Федерации от 29.08.2006 года № 27 "О мерах по борьбе с грызунами и профилактике природно-очаговых, особо опасных инфекционных заболеваний в Российской Федерации", снижения численности грызунов, являющихся хранителями и переносчиками природно-очаговых и особо опасных инфекций, руководствуясь Федеральным законом "О санитарно-эпидемиологическом благополучии населения" от 30.03.1999 года № 52-ФЗ

1. Объявить в период с 1 апреля по 30 апреля 2023 года весенний месячник сплошной дератизации объектов вне зависимости от форм собственности, находящихся на территории Галичского муниципального района.

2. Рекомендовать руководителям предприятий всех организационно-правовых форм, индивидуальным предпринимателям, гражданам, осуществляющим хозяйственную деятельность:

- организовать и провести комплекс дератизационных мероприятий, включающий оценку заселенности объекта грызунами;

- обеспечить защиту от проникновения грызунов, уделив особое внимание объектам животноводства, зернохранилищам, продовольственным складам, объектам общественного питания, продовольственной и непродовольственной торговли, лечебно-профилактическим учреждениям, учреждениям образования, объектам жилищно-коммунального хозяйства, подземным коммуникациям, мусорным свалкам, кладбищам;

- провести санитарно-гигиенические мероприятия, направленные на обеспечение должного санитарного состояния объекта и прилегающей территории;

- провести истребительные мероприятия на подведомственных объектах.

3. Рекомендовать главам сельских поселений муниципального района обеспечить проведение весеннего месячника сплошной дератизации на территории соответствующего сельского поселения.

4. Рекомендовать Территориальному отделу Управления Роспотребнадзора по Костромской области в Галичском районе усилить надзор за проведением дератизационных мероприятий на территории Галичского муниципального района.

5. Итоги проведения весеннего месячника сплошной дератизации на территории Галичского муниципального района рассмотреть на заседании санитарно-противоэпидемической комиссии в срок до 10 мая 2023 года.

6. Признать утратившим силу распоряжение администрации муниципального района от 12 сентября 2022 года № 204-р «О проведении осеннего месячника сплошной дератизации на территории Галичского муниципального района в 2022 году».

7. Контроль исполнения настоящего распоряжения возложить на заместителя главы администрации муниципального района по социально-гуманитарному развитию Поварову О. Ю.

8. Настоящее распоряжение подлежит официальному опубликованию в информационном бюллетене «Районный вестник».

Глава
муниципального района

А. Н. Потехин

**ГЛАВА
ГАЛИЧСКОГО МУНИЦИПАЛЬНОГО РАЙОНА
КОСТРОМСКОЙ ОБЛАСТИ**

ПОСТАНОВЛЕНИЕ

от « 13 » марта 2023 года № 8-г

г. Галич

О проведении общественных обсуждений по проекту внесения изменений в Правила землепользования и застройки Степановского сельского поселения Галичского муниципального района Костромской области

В целях создания устойчивого развития и планировки территории Галичского муниципального района, в соответствии с Федеральным законом от 6 октября 2003 года № 131-ФЗ «Об общих принципах организации местного самоуправления в Российской Федерации», с Главой 4 Градостроительного кодекса Российской Федерации, руководствуясь Уставом муниципального образования Галичский муниципальный район Костромской области, Положением о комиссии по подготовке проектов генеральных планов сельских поселений, проектов, предусматривающих внесение изменений в генеральные планы сельских поселений, проектов правил землепользования и застройки сельских поселений, проектов, предусматривающих внесение изменений в правила землепользования и застройки сельских поселений Галичского муниципального района Костромской области (утвержденным постановлением администрации муниципального района от 20 ноября 2020 года №372, в редакции постановления администрации муниципального района от 4 августа 2022 года №268)

ПОСТАНОВЛЯЮ:

1. Провести общественные обсуждения по утверждению проекта внесения изменений в Правила землепользования и застройки Степановского сельского поселения Галичского муниципального района Костромской области (далее – Проект), являющимся приложением к настоящему постановлению, с участием представителей общественности 27 марта 2023 года в 10.00 часов в помещении администрации Галичского муниципального района Костромской области, расположенном по адресу: Костромская область, г. Галич, пл. Революции, д. 23а, кабинет 16.

2. Определить ответственным за подготовку и проведение общественных обсуждений – Фоменко Владимира Александровича, первого заместителя главы администрации Галичского муниципального района Костромской области, председателя комиссии по подготовке проектов генеральных планов сельских поселений, проектов, предусматривающих внесение изменений в генеральные планы сельских поселений, проектов правил землепользования и застройки сельских поселений, проектов, предусматривающих внесение изменений в правила землепользования и застройки сельских поселений Галичского муниципального района Костромской области.

3. Установить, что предложения и рекомендации по утверждению Проекта направляются до 22 марта 2023 года по адресу: Костромская область, г. Галич, пл. Революции, д. 23а, кабинет 24, либо на адрес электронной почты: arhitektura@gal-mr.ru.

4. Настоящее постановление вступает в силу со дня его подписания и подлежит официальному опубликованию.

Глава
муниципального района

А.Н.Потехин

Приложение
к постановлению главы Галичского
муниципального района Костромской области
от « 13 » марта 2023 года № 8-г

Администрация Галичского муниципального района
Костромской области

ПРОЕКТ ВНЕСЕНИЯ ИЗМЕНЕНИЙ В ПРАВИЛА ЗЕМЛЕПОЛЬЗОВАНИЯ И ЗАСТРОЙКИ СТЕПАНОВСКОГО СЕЛЬСКОГО ПОСЕЛЕНИЯ ГАЛИЧСКОГО МУНИЦИПАЛЬНОГО РАЙОНА КОСТРОМСКОЙ ОБЛАСТИ

г. Галич, 2023 год

ВВЕДЕНИЕ

Настоящий проект с целью приведения видов разрешенного использования земельных участков на территории Степановского сельского поселения Галичского муниципального района Костромской области в соответствие с Классификатором видов разрешенного использования земельных участков, утвержденным приказом Федеральной службы государственной регистрации, кадастра и картографии № П/0412 от 10 ноября 2020 года.

Данный проект выполнен в соответствии с требованиями Градостроительного, Земельного, Лесного и Водного кодексов Российской Федерации, Закона Костромской области от 28.05.2007 № 150-4-ЗКО «О документах территориального планирования муниципальных образований Костромской области», других законодательных и нормативных правовых актов Костромской области.

Проект внесения изменений в правила землепользования и застройки включает утверждаемые материалы:

- Текстовая часть правил землепользования и застройки Степановского сельского поселения Галичского муниципального района Костромской области;
- Карта градостроительного зонирования территории Степановского сельского поселения Галичского муниципального района Костромской области;
- Карта зон с особыми условиями использования территории Степановского сельского поселения Галичского муниципального района Костромской области.

ПРОЕКТ ВНЕСЕНИЯ ИЗМЕНЕНИЙ В ПРАВИЛА ЗЕМЛЕПОЛЬЗОВАНИЯ И ЗАСТРОЙКИ СТЕПАНОВСКОГО СЕЛЬСКОГО ПОСЕЛЕНИЯ ГАЛИЧСКОГО МУНИЦИПАЛЬНОГО РАЙОНА КОСТРОМСКОЙ ОБЛАСТИ

- 1) Карту градостроительного зонирования территории Степановского сельского поселения Галичского муниципального района Костромской области изложить в новой редакции согласно Приложению 1 к настоящему Проекту;
- 2) Карту зон с особыми условиями использования территории Степановского сельского поселения Галичского муниципального района Костромской области изложить в новой редакции согласно Приложению 2 к настоящему Проекту;
- 3) Текстовую часть правил землепользования и застройки Степановского сельского поселения Галичского муниципального района Костромской области изложить в следующей редакции: «



Администрация Галичского муниципального района
Костромской области

ПРАВИЛА ЗЕМЛЕПОЛЬЗОВАНИЯ И ЗАСТРОЙКИ СТЕПАНОВСКОГО СЕЛЬСКОГО ПОСЕЛЕНИЯ ГАЛИЧСКОГО МУНИЦИПАЛЬНОГО РАЙОНА КОСТРОМСКОЙ ОБЛАСТИ

г. Галич, 2023 год

СОДЕРЖАНИЕ

ЧАСТЬ 1. ПОРЯДОК РЕГУЛИРОВАНИЯ ЗЕМЛЕПОЛЬЗОВАНИЯ И ЗАСТРОЙКИ НА ОСНОВЕ ГРАДОСТРОИТЕЛЬНОГО ЗОНИРОВАНИЯ.

Глава 1. Общие положения.....	4
Статья 1. Основные понятия, используемые в Правилах.....	4
Статья 2. Основания введения и назначение Правил.....	9
Статья 3. Градостроительные регламенты и их применение.....	10
Статья 4. Открытость и доступность информации о землепользовании и застройке.....	12
Глава 2. Права использования недвижимости, возникшие до вступления в силу Правил.....	12
Статья 5. Общие положения, относящиеся к ранее возникшим правам.....	12
Статья 6. Использование и строительные изменения объектов недвижимости, несоответствующих Правилам.....	13
Глава 3. Участники отношений, возникающих по поводу землепользования и застройки.....	14
Статья 7. Общие положения о лицах, осуществляющих землепользование и застройку, и их действия.....	14
Статья 8. Комиссия по подготовке проектов генеральных планов сельских поселений, проектов, предусматривающих внесение изменений в генеральные планы сельских поселений, проектов правил землепользования и застройки сельских поселений, проектов, предусматривающих внесение изменений в правила землепользования и застройки сельских поселений Галичского муниципального района Костромской области.....	15
Статья 9. Органы, уполномоченные регулировать и контролировать землепользование и застройку в части обеспечения применения Правил.....	15
Глава 4. Положения о градостроительной подготовке земельных участков посредством планировки территории.....	15
Статья 10. Общие положения о планировке территории.....	15
Статья 11. Градостроительные планы земельных участков.....	17
Глава 5. Положения о порядке предоставления физическим и юридическим лицам земельных участков, сформированных из состава государственных и муниципальных земель.....	17
Статья 12. Принципы организации процесса предоставления сформированных земельных участков.....	17
Статья 13. Особенности предоставления сформированных земельных участков применительно к различным случаям.....	18
Глава 6. Публичные слушания или общественные обсуждения.....	18
Статья 14. Общие положения о публичных слушаниях или общественных обсуждениях.....	18
Статья 15. Публичные слушания или общественные обсуждения по вопросам предоставления разрешения на условно разрешенный вид использования земельного участка, объекта капитального строительства и разрешения на отклонение от предельных параметров разрешенного строительства, реконструкции объектов капитального строительства.....	20
Статья 16. Публичные слушания или общественные обсуждения по обсуждению документации по планировке территории.....	20
Глава 7. Положение об изъятии, резервировании земельных участков для государственных или муниципальных нужд, установления публичных сервитутов.....	21
Статья 17. Основания, условия и принципы организации порядка изъятия земельных участков, иных объектов недвижимости для реализации государственных, муниципальных нужд.....	21
Статья 18. Условия принятия решений о резервировании земельных участков для реализации государственных, муниципальных нужд.....	22
Статья 19. Условия установления публичных сервитутов.....	22
Глава 8. Строительные изменения недвижимости.....	22
Статья 20. Право на строительные изменения недвижимости и основание для его реализации. Виды строительных изменений недвижимости.....	22
Статья 21. Подготовка проектной документации.....	23
Статья 22. Выдача разрешения на строительство.....	24
Статья 23. Строительство, реконструкция.....	24
Статья 24. Выдача разрешения на ввод объекта в эксплуатацию.....	27
Глава 9. Положения о внесении изменений в Правила.....	27
Статья 25. Действия Правил по отношению к генеральному плану Степановского сельского поселения, документации по планировке территории.....	27
Статья 26. Основание и право инициативы внесения изменений в Правила.....	27
Статья 27. Внесение изменений в настоящие Правила.....	28
Глава 10. Контроль за использованием земельных участков и иных объектов недвижимости. Ответственность за нарушения Правил.....	28
Статья 28. Изменение одного вида на другой вид разрешенного использования земельных участков и иных объектов недвижимости.....	28
Статья 29. Контроль за использованием объектов недвижимости.....	29
Статья 30. Ответственность за нарушения Правил.....	29
ЧАСТЬ II. Карта градостроительного зонирования. Карты зон с особыми условиями использования территории.....	29
Статья 31. Карта градостроительного зонирования территории Степановского сельского поселения Галичского муниципального района.....	29
Статья 32. Карта зон с особыми условиями использования территории.....	29

ЧАСТЬ III. ГРАДОСТРОИТЕЛЬНЫЕ РЕГЛАМЕНТЫ.....	30
Глава 1. Статьи 33.1-33.6 Территориальных зон, выделенные на карте градостроительного зонирования территории Степановского сельского поселения Галичского муниципального района и их градостроительные регламенты.....	30
Статья 33.1. Градостроительные регламенты. Центральные общественно – деловые и коммерческие зоны.....	30
Статья 33.2. Градостроительные регламенты. Жилые зоны.....	42
Статья 33.3. Градостроительные регламенты. Зоны специального назначения.....	46
Статья 33.4. Градостроительные регламенты. Производственные и коммунальные зоны.....	47
Статья 33.5. Градостроительные регламенты. Сельскохозяйственные зоны.....	54
Статья 33.6. Градостроительные регламенты. Природно-рекреационные зоны.....	58
Глава 2. Статья 34. Описание ограничений по экологическим и санитарно – эпидемиологическим условиям.....	63

Правила землепользования и застройки Степановского сельского поселения Галичского муниципального района Костромской области (далее - Правила), являются нормативным правовым актом, принятым в соответствии с Градостроительным кодексом Российской Федерации, Земельным кодексом Российской Федерации, Федеральным законом «Об общих принципах организации местного самоуправления в Российской Федерации», иными законами и иными нормативными правовыми актами Российской Федерации, законами и иными нормативными правовыми актами Костромской области, Уставом Степановского сельского поселения, генеральным планом Степановского сельского поселения, а также с учётом положений иных актов и документов, определяющих основные направления социально-экономического развития сельского поселения, охраны окружающей среды и рационального использования природных ресурсов.

ЧАСТЬ 1. ПОРЯДОК РЕГУЛИРОВАНИЯ ЗЕМЛЕПОЛЬЗОВАНИЯ И ЗАСТРОЙКИ НА ОСНОВЕ ГРАДОСТРОИТЕЛЬНОГО ЗОНИРОВАНИЯ.

Глава 1. Общие положения.

Статья 1. Основные понятия, используемые в Правилах.

Понятия, используемые в настоящих Правилах, применяются в следующем значении:

градостроительная деятельность – деятельность по развитию территорий, в том числе городов и иных поселений, осуществляемая в виде территориального планирования, градостроительного зонирования, планировки территории, архитектурно – строительного проектирования, строительства, капитального ремонта, реконструкции объектов капитального строительства;

территориальное планирование – планирование развития территории, в том числе для установления функциональных зон, определения планируемого размещения объектов федерального значения, объектов регионального значения, объектов местного значения;

устойчивое развитие территории – обеспечение при осуществлении градостроительной деятельности безопасности и благоприятных условий жизнедеятельности человека, ограничение негативного воздействия хозяйственной и иной деятельности на окружающую среду и обеспечение охраны и рационального использования природных ресурсов в интересах настоящего и будущего поколений;

зоны с особыми условиями использования территории – охранные, санитарно – защитные зоны, зоны охраны объектов культурного наследия (памятников истории и культуры) народов Российской Федерации (далее – объекты культурного наследия), водоохранные зоны, зоны санитарной охраны источников питьевого и хозяйственно – бытового водоснабжения, зоны охраняемых объектов, иные зоны, устанавливаемые в соответствии с законодательством Российской Федерации;

функциональные зоны – зоны, для которых документами территориального планирования определены границы и функциональное назначение;

правила землепользования и застройки – документ градостроительного зонирования, который утверждается нормативными правовыми актами органов местного самоуправления и в котором устанавливаются территориальные зоны, градостроительные регламенты, порядок применения такого документа и порядок внесения в него изменений;

реконструкция объектов капитального строительства (за исключением линейных объектов) – изменения параметров объекта капитального строительства, его частей (высоты, количества этажей, площади, объема) в том числе надстройка, перестройка, расширение объекта капитального строительства, а также замена и (или) восстановление несущих строительных конструкций объекта капитального строительства, за исключением замены отдельных элементов таких конструкций на аналогичные или иные улучшающие показатели таких конструкций элементы и (или) восстановления указанных элементов;

реконструкция линейных объектов – изменения параметров линейных объектов или их участков (частей), которое влечет за собой изменение класса, категории и (или) первоначально установленных показателей функционирования таких объектов (мощности, грузоподъемности и других) или при котором требуется изменения границ полос отвода и (или) охранных зон таких объектов;

капитальный ремонт объектов капитального строительства (за исключением объектов линейных объектов) – замена и (или) восстановление строительных конструкций объектов капитального строительства или элементов конструкций, за исключением несущих строительных конструкций, замена и (или) восстановление систем инженерно – технического обеспечения и сетей инженерно – технического обеспечения объектов капитального строительства или их элементов, а также замена отдельных элементов несущих строительных конструкций на аналогичные или улучшающие показатели таких конструкций элементы и (или) восстановление указанных элементов;

капитальный ремонт линейных объектов – изменение параметров линейных объектов или их участков (частей), которое не влечет за собой изменение класса, категории и (или) первоначально установленных показателей функционирования таких объектов и при котором не требуется изменение границ полос отвода и (или) охранных зон таких объектов;

инженерные изыскания – изучение природных условий и факторов техногенного воздействия в целях рационального и безопасного использования территории и земельных участков в их пределах, подготовки данных по обоснованию материалов, необходимых для территориального планирования, планировки территории и архитектурно – строительного проектирования;

саморегулируемые организации в области инженерных изысканий, архитектурно – строительного проектирования, строительства, реконструкции, капитального ремонта объектов капитального строительства (далее – саморегулируемые организации) – некоммерческие организации, сведения о которых внесены в государственный реестр саморегулируемых организаций и которые основаны на членстве индивидуальных предпринимателей и (или) юридических лиц, выполняющие инженерные изыскания или осуществляющих архитектурно – строительное проектирование, строительство, реконструкцию, капитальный ремонт объектов капитального строительства;

объекты федерального значения – объекты федерального строительства, иные объекты, территорий, которые необходимы для осуществления полномочий по вопросам, отнесенным к ведению Российской Федерации, органов государственной власти Российской Федерации Конституцией Российской Федерации, федеральными конституционными законами, федеральными законами, решениями Президента Российской Федерации, решениями Правительства Российской Федерации, и оказывают существенное влияние на социально – экономическое развитие Российской Федерации. Виды объектов федерального значения, подлежащих отображению на схемах территориального планирования Российской Федерации областях, определяются Правительством Российской Федерации, за исключением объектов федерального значения в области обороны страны и безопасности государства. Виды объектов федерального значения в области обороны страны и безопасности государства, подлежащих отображению на схемах территориального планирования Российской Федерации, определяется Президентом Российской Федерации;

объекты регионального значения – объекты капитального строительства, иные объекты, территории, которые необходимы для осуществления полномочий по вопросам, отнесенным к ведению субъекта Российской Федерации Конституцией Российской Федерации, федеральными конституционными законами, федеральными законами, конституцией (уставом) субъекта Российской Федерации, законами субъекта Российской Федерации, решениями высшего исполнительного органа государственной власти субъекта Российской Федерации, и оказывают

существенное влияние на социально – экономическое развитие субъекта Российской Федерации. Виды объектов регионального значения подлежащих отображению на схеме территориального планирования субъектов Российской Федерации, определяются законом субъекта Российской Федерации;

объекты местного значения – объекты капитального строительства, иные объекты, территории, которые необходимы для осуществления органами местного самоуправления полномочий по вопросам местного значения и в пределах переданных государственных полномочий в соответствии с федеральными законами, законом субъекта Российской Федерации, уставами муниципальных образований и оказывают существенное влияние на социально – экономическое развитие муниципальных районов, поселений, городских округов. Виды объектов местного значения муниципального района, поселения, городского округа подлежащих отображению на схеме территориального планирования муниципального района, генеральном плане поселения, генеральном плане городского округа, определяются законом субъекта Российской Федерации;

парковка (парковочное место) – специальное обозначение и при необходимости обустроенное и оборудованное место, являющееся, в том числе частью автомобильной дороги и (или) примыкающее к проезжей части и (или) тротуару, обочине, эстакаде или мосту либо являющееся частью подэстакадных или подмостовых пространств, площадей и иных объектов улично – дорожной сети, зданий, строений или сооружений и предназначенное для организации стоянки транспортных средств на платной основе или без взимания платы по решению собственника или иного владельца автомобильной дороги, собственника земельного участка либо собственника соответствующей части здания, строения или сооружения;

технический заказчик – физическое лицо, действующее на профессиональной основе, или юридическое лицо, которое уполномочено застройщиком и от имени застройщика заключают договоры о выполнении инженерных изысканий, о подготовке проектной документации, о строительстве, реконструкции, капитальном ремонте объектов капитального строительства, подготавливают задания на выполнения указанных видов работ, предоставляют лицам, выполняющим инженерные изыскания и (или) осуществляющим подготовку проектной документации, строительство, реконструкцию, капитальный ремонт объектов капитального строительства, материалы и документы, необходимые для выполнения указанных вводов работ, утверждают проектную документацию, подписывают документы, необходимые для получения разрешения на ввод объекта капитального строительства в эксплуатацию, осуществляют иные функции предусмотренные Кодексом. Застройщик в праве осуществлять функции технического заказчика самостоятельно;

акт приемки – оформленный в соответствии с требованиями гражданского законодательства документ, подписанный застройщиком (заказчиком) и исполнителем (подрядчиком, генеральным подрядчиком) работ по строительству, реконструкции, удостоверяющий, что обязательства исполнителя (подрядчика, генерального подрядчика) перед застройщиком (заказчиком) выполнены, результаты работ соответствуют градостроительному плану земельного участка, утвержденной проектной документации, требованиям технических регламентов, иным условиям договора и что застройщик (заказчик) принимает выполненные исполнителем (подрядчиком, генеральным подрядчиком) работы;

блокированный жилой дом – здание квартирного типа, состоящее из двух и более квартир, разделенных между собой стенами без проемов (брандмаурами), каждая из таких квартир имеет доступ на отдельный земельный участок с выходом на территорию общего пользования (улицу, проезд);

виды разрешенного использования недвижимости – виды деятельности, объекты, осуществлять и размещать которые на земельных участках разрешено в силу поименования этих видов деятельности и объектов в статьях 44.1-44.7 настоящих Правил при условии обязательного соблюдения требований, установленных законодательством, настоящими Правилами, иными нормативными правовыми актами, техническими нормативными документами;

зоны с особыми условиями использования территорий – охранные, санитарно – защитные зоны, зоны охраны объектов культурного наследия (памятников истории и культуры) народов Российской Федерации (далее – объекты культурного наследия), водоохранные зоны, зоны санитарной охраны источников питьевого и хозяйственно – бытового водоснабжения, зоны охраняемых объектов, иные зоны, устанавливаемые в соответствии с законодательством Российской Федерации;

высота здания, строения, сооружения – расстояние по вертикали, измеренное от проектной отметки земли до наивысшей точки плоской крыши здания или до наивысшей точки конька скатной крыши здания, до наивысшей точки строения, сооружения; может устанавливаться в составе градостроительного регламента применительно к соответствующей территориальной зоне, обозначенной на карте градостроительного зонирования;

градостроительное зонирование – зонирование территорий Степановского сельского поселения в целях определения территориальных зон и установления градостроительных регламентов;

градостроительный план земельного участка – документ, подготавливаемый и утверждаемый в составе документации по планировке территории, содержащий информацию о границах и разрешенном использовании земельного участка, используемый для установления на местности границ земельного участка, впервые выделенного посредством планировки территории из состава государственных, муниципальных земель, принятия решений о предоставлении физическим и юридическим лицам прав на земельный участок, об изъятии, в том числе путем выкупа, о резервировании земельного участка, его части для государственных или муниципальных нужд, разработки проектной документации для строительства, выдачи разрешения на строительство, выдачи разрешения на ввод объекта в эксплуатацию; применительно к ранее сформированным земельным участкам с определенными в установленном порядке границами; градостроительные планы земельных участков подготавливаются в виде отдельного документа;

градостроительный регламент – устанавливаемые в пределах границ соответствующей территориальной зоны виды разрешенного использования земельных участков, равно как всего, что находится над и под поверхностью земельных участков и используется в процессе их застройки и последующей эксплуатации объектов капитального строительства, предельные (минимальные и (или) максимальные) размеры земельных участков и предельные параметры разрешенного строительства, реконструкции объектов капитального строительства, а также ограничения использования земельных участков и объектов капитального строительства;

территориальные зоны – зоны, для которых в настоящих Правилах определены границы и установлены градостроительные регламенты;

застройщик – физическое или юридическое лицо, обеспечивающее на принадлежащем ему земельном участке строительство, реконструкцию, капитальный ремонт объектов капитального строительства, а также выполнение инженерных изысканий, подготовку проектной документации для их строительства, реконструкции, капитального ремонта;

инженерная, транспортная и социальная инфраструктура – комплекс сооружений и коммуникаций транспорта, связи, инженерного оборудования, а также объектов социального и культурно-бытового обслуживания населения, обеспечивающий устойчивое развитие и функционирование городского округа;

индивидуальный жилой дом – отдельно стоящий жилой дом с количеством этажей не более чем три, предназначенный для проживания одной семьи;

застройка жилая малозатяжная - жилая застройка этажностью до 4 этажей включительно с обеспечением, как правило, непосредственной связи квартир с земельным участком;

линии градостроительного регулирования – границы земельных участков; линии, обозначающие минимальные отступы построек от границ земельных участков (включая линии регулирования застройки); границы зон действия публичных сервитутов вдоль инженерно-технических коммуникаций, границы зон изъятия, в том числе путем выкупа, резервирования земельных участков, зданий, строений, сооружений для государственных и муниципальных нужд; границы санитарно-защитных, водоохранных и иных зон ограничений использования земельных участков, зданий, строений, сооружений;

линии регулирования застройки – линии, устанавливаемые в документации по планировке территории (в том числе в градостроительных планах земельных участков);

многоквартирный жилой дом – жилой дом, квартиры которого имеют выход на общие лестничные клетки и общий для всего дома земельный участок;

объект капитального строительства – здание, строение, сооружение, объекты, строительство которых не завершено (далее – объекты незавершенного строительства), за исключением временных построек, киосков, навесов и других подобных построек;

отклонения от Правил – санкционированное в порядке, установленном настоящими Правилами, для конкретного земельного участка отступление от предельных параметров разрешенного строительства – высоты построек, процента застройки участка, отступов построек от границ участка и т.д., обусловленное невозможностью использовать участок в соответствии с настоящими Правилами по причине их малого размера, неудобной конфигурации, неблагоприятных инженерно-геологических характеристик;

подрядчик – физическое или юридическое лицо, осуществляющее по договору с застройщиком (техническим заказчиком) работы по строительству, реконструкции зданий, строений, сооружений, их частей;

прибрежная защитная полоса – часть водоохраной зоны, для которой вводятся дополнительные ограничения землепользования, застройки и природопользования;

проектная документация – графические и текстовые материалы, определяющие объемно-планировочные, конструктивные и технические решения для строительства, реконструкции и капитального ремонта объектов недвижимости, а также благоустройства их земельных участков. Проектная документация подготавливается на основании градостроительных планов земельных участков для отдельных объектов и используется для получения разрешения на строительство после ее согласования и проведения экспертиз в установленном порядке;

процент застройки участка – выраженный в процентах показатель градостроительного регламента, показывающий, какая максимальная часть площади каждого земельного участка, расположенного в соответствующей территориальной зоне, может быть занята зданиями, строениями и сооружениями;

публичный сервитут – право ограниченного пользования недвижимостью, установленное законом или иным нормативным правовым актом Российской Федерации, нормативным правовым актом субъекта Российской Федерации, нормативным правовым актом органа самоуправления с учетом результатов публичных слушаний по обсуждению документации по планировке территории, в случаях, если это необходимо для обеспечения интересов государства, местного самоуправления или местного населения, без изъятия земельных участков;

разрешение на строительство – документ, подтверждающий соответствие проектной документации требованиям градостроительного плана земельного участка и дающий застройщику право осуществлять строительство, реконструкцию объектов капитального строительства, за исключением случаев значительных изменений и улучшений недвижимости, когда законодательством не предусматривается получение разрешения на строительство;

разрешенное использование земельных участков и иных объектов недвижимости – использование недвижимости в соответствии с градостроительным регламентом, а также публичными сервитутами;

разрешение на ввод объекта в эксплуатацию – документ, который удостоверяет выполнение строительства, реконструкции, капитального ремонта объекта капитального строительства в полном объеме в соответствии с разрешением на строительство, соответствие построенного, реконструируемого объекта капитального строительства градостроительному плану земельного участка и проектной документации;

собственники земельных участков – лица, являющиеся собственниками земельных участков;

землепользователи – лица, владеющие и пользующиеся земельными участками на праве постоянного (бессрочного) пользования или на праве безвозмездного срочного пользования;

землевладельцы – лица, владеющие и пользующиеся земельными участками на праве пожизненного наследуемого владения;

арендаторы земельных участков – лица, владеющие и пользующиеся земельными участками по договору аренды, договору субаренды;

строительные изменения недвижимости – изменения, осуществляемые применительно к земельным участкам, иным объектам недвижимости путем нового строительства, реконструкции, пристроек, сноса строений, земляных работ, иных действий, производимых на основании разрешения на строительство (за исключением незначительных действий, особо поименованных соответствующими нормативными правовыми актами);

строительство – создание зданий, строений, сооружений (в том числе на месте сносимых объектов капитального строительства);

территории общего пользования – территории, которыми беспрепятственно пользуется неограниченный круг лиц (в том числе площади, улицы, проезды, набережные, береговые полосы водных объектов общего пользования, скверы, бульвары);

технический регламент – документ, который принят международным договором Российской Федерации, подлежащим ратификации в порядке, установленном законодательством Российской Федерации, или в соответствии с международным договором Российской Федерации, ратифицированным в порядке, установленном законодательством Российской Федерации, или федеральным законом, или указом Президента Российской Федерации, или постановлением Правительства Российской Федерации, или нормативным правовым актом федерального органа исполнительной власти по техническому регулированию и устанавливает обязательные для применения и исполнения требования к объектам технического регулирования (продукции или к продукции и связанным с требованиями к продукции процессам проектирования (включая изыскания), производства, строительства, монтажа, наладки, эксплуатации, хранения, перевозки, реализации и утилизации);

частный сервитут – право ограниченного пользования чужим недвижимым имуществом, устанавливаемое решением суда или соглашением между лицом, являющимся собственником объекта недвижимости, и лицом, требующим установления сервитута.

Статья 2. Основания введения и назначение Правил.

1. Настоящие Правила - в соответствии с Градостроительным кодексом Российской Федерации, Земельным кодексом Российской Федерации - вводят в Степановском сельском поселении Галичского муниципального района систему регулирования землепользования и застройки, которая основана на градостроительном зонировании – делении всей территории в границах муниципального образования на территориальные зоны с установлением для каждой из них единого градостроительного регламента по видам и предельным параметрам разрешенного использования земельных участков в границах этих территориальных зон, для защиты прав граждан и обеспечения равенства прав физических и юридических лиц в процессе реализации отношений, возникающих по поводу землепользования и застройки; обеспечения открытой информации о правилах, условиях использования земельных участков, осуществления на них строительства и реконструкции; подготовки документов для передачи прав на земельные участки, находящиеся в государственной и муниципальной собственности, физическим и юридическим лицам для осуществления строительства, реконструкции объектов недвижимости; контроля соответствия градостроительным регламентам проектной документации, завершенных строительство объектов и их последующего использования.

2. Целью введения системы регулирования землепользования и застройки, основанной на градостроительном зонировании, является:

- обеспечение условий для реализации планов и программ развития сельской территории, систем инженерного, транспортного обеспечения и социального обслуживания, сохранения природной и культурно-исторической среды;
- установление правовых гарантий по использованию и строительному изменению недвижимости для владельцев и лиц, желающих приобрести права владения, пользования и распоряжения земельными участками, иными объектами недвижимости;
- создание благоприятных условий для привлечения инвестиций в строительство и обустройство недвижимости посредством предоставления инвесторам и правообладателям недвижимости возможности выбора наиболее эффективного вида использования в соответствии с градостроительными регламентами;
- обеспечение свободного доступа граждан к информации и их участия в принятии решений по вопросам развития сельского поселения, землепользования и застройки посредством проведения публичных слушаний или общественных обсуждений;
- обеспечение контроля за соблюдением прав граждан и юридических лиц.

3. Настоящие Правила регламентируют деятельность по:

- проведению градостроительного зонирования территории сельского поселения и установлению градостроительных регламентов по видам и предельным параметрам разрешенного использования земельных участков, иных объектов недвижимости;
- разделению сельской территории на земельные участки для закрепления ранее возникших, но неоформленных прав на них (включая права на земельные участки многоквартирных домов), а также для упорядочения планировочной организации сельской территории, ее дальнейшего строительного освоения и преобразования;

- предоставлению прав на земельные участки, подготовленные посредством планировки территории и сформированные из состава государственных, муниципальных земель физическим и юридическим лицам;
- подготовке градостроительных оснований для принятия решений о резервировании и изъятии земельных участков для реализации государственных и муниципальных нужд;
- предоставлению разрешений на строительство, разрешений на ввод в эксплуатацию вновь построенных, реконструированных объектов;
- контролю за использованием и строительными изменениями объектов недвижимости, применению штрафных санкций в случаях и порядке, установленных законодательством;
- обеспечению открытости и доступности для физических и юридических лиц информации о землепользовании и застройке, а также их участия в принятии решений по этим вопросам посредством публичных слушаний или общественных обсуждений;
- внесению изменений в настоящие Правила, включая изменение состава градостроительных регламентов, в том числе путем его дополнения применительно к различным территориальным зонам;

4. Настоящие Правила применяются наряду с:

- техническими регламентами и иными обязательными требованиями, установленными в соответствии с законодательством в целях обеспечения безопасности жизни и здоровья людей, надежности и безопасности зданий, строений и сооружений, сохранения окружающей среды.

Статья 3. Градостроительные регламенты и их применение.

1. Решения по землепользованию и застройке принимаются в соответствии с документами территориального планирования, включая генеральный план Степановского сельского поселения Галичского муниципального района Костромской области, документацией по планировке территории и на основе установленных настоящими Правилами градостроительных регламентов, которые действуют в пределах территориальных зон и распространяются в равной мере на все расположенные в одной и той же территориальной зоне земельные участки, иные объекты недвижимости независимо от форм собственности.

Действие градостроительных регламентов не распространяются на земельные участки:

- в границах территорий памятников и ансамблей, включённых в единый государственный реестр объектов культурного наследия (памятников истории и культуры) народов Российской Федерации, а также в границах территорий памятников или ансамблей, которые являются выявленными объектами культурного наследия и решения о режиме содержания, параметрах реставрации, консервации, воссоздания, ремонта и приспособления которых принимаются в порядке, установленном законодательством Российской Федерации об охране объектов культурного наследия;

- в границах территорий общего пользования;

- предназначенные для размещения линейных объектов и (или) занятые линейными объектами;

- предоставленные для добычи полезных ископаемых.

Градостроительные регламенты не устанавливаются для земель лесного фонда, земель покрытых поверхностными водами, земель запаса, земель особо охраняемых природных территорий (за исключением земель лечебно-оздоровительных местностей и курортов), сельскохозяйственных угодий в составе земель сельскохозяйственного назначения, земельных участков, расположенных в границах особых экономических зон.

2. На двух видах карт в части II настоящих Правил выделены:

1) территориальные зоны – на карте градостроительного зонирования территории Степановского сельского поселения (статья 31),

2) зоны с особыми условиями использования территорий (статья 32);

3. На карте градостроительного зонирования территории Степановского сельского поселения (статья 31) выделены территориальные зоны, к которым приписаны градостроительные регламенты по видам и предельным параметрам разрешенного использования земельных участков и иных объектов недвижимости (статья 33.1-33.6).

4. На картах зон с особыми условиями использования территорий – зон действия по экологическим и санитарно-эпидемиологическим условиям (статья 32) отображаются установленные в соответствии с федеральными законами зоны, к которым приписаны ограничения на использование земельных участков и иных объектов недвижимости в целях охраны и рационального использования окружающей природной среды, обеспечения экологической безопасности и охраны здоровья населения. Изложение указанных ограничений содержится в статье 34 настоящих Правил.

5. К земельным участкам, иным объектам недвижимости, расположенным в пределах зон ограничений, отображенных на карте статьи 32, градостроительные регламенты, определенные применительно к соответствующим территориальным зонам статьи 33.1-33.6, применяются с учетом ограничений, описание которых содержится в статье 34 настоящих Правил.

6. Для каждого земельного участка, иного объекта недвижимости разрешенным считается такое использование, которое соответствует:

- градостроительным регламентам статьи 33.1-33.6 настоящих Правил;

- ограничениям по экологическим и санитарно-эпидемиологическим условиям – в случаях, когда земельный участок, иной объект недвижимости расположен в зонах действия соответствующих ограничений;

- иным документально зафиксированным ограничениям на использование объектов недвижимости (включая нормативные правовые акты об установлении публичных сервитутов, договоры об установлении частных сервитутов, иные предусмотренные законодательством документы).

7. Градостроительный регламент в части видов разрешенного использования недвижимости (статья настоящих Правил) включает:

- основные виды разрешенного использования недвижимости, которые, при условии соблюдения технических регламентов (а до принятия технических регламентов – строительных норм и стандартов безопасности, правил пожарной безопасности, требований гражданской обороны и предупреждения чрезвычайных ситуаций, иных обязательных требований) не могут быть запрещены;

- условно разрешенные виды использования, требующие получения разрешения, которое принимается по результатам специального согласования, проводимого с применением процедур публичных слушаний или общественных обсуждений;

- вспомогательные виды разрешенного использования допустимые только в качестве дополнительных, по отношению к основным видам разрешенного использования и условно разрешенным видам использования и осуществляемые совместно с ними.

Виды использования недвижимости, отсутствующие в списках статей 33.1-33.6 настоящих Правил, являются не разрешенными для соответствующей территориальной зоны и не могут быть разрешены, в том числе и по процедурам специальных согласований.

Для каждой территориальной зоны, выделенной на карте градостроительного зонирования, устанавливаются, как правило, несколько видов разрешенного использования недвижимости.

8. Собственники, землепользователи, землевладельцы, арендаторы земельных участков, иных объектов недвижимости, имеют право по своему усмотрению выбирать и менять вид/виды использования, недвижимости, разрешенные как основные и вспомогательные для соответствующих территориальных зон при условии обязательного соблюдения требований законодательства в отношении обеспечения безопасности.

Порядок действий по реализации указанного права устанавливается законодательством, настоящими Правилами, иными нормативными правовыми актами Галичского муниципального района. Указанный порядок устанавливается к случаям, когда:

- при изменении одного вида разрешенного использования недвижимости на другой разрешенный вид использования затрагиваются конструктивные и иные характеристики надежности и безопасности объектов недвижимости. В этих случаях необходимо разрешение на строительство, предоставляемое в порядке статьи 22 настоящих Правил (за исключением случаев, изложенных в пункте 3 статьи 20 настоящих Правил);

- при изменении одного вида на другой вид разрешенного использования недвижимости не затрагиваются конструктивные и иные характеристики надежности и безопасности объектов недвижимости. В этих случаях собственник, пользователь, владелец, арендатор недвижимости направляет уведомление о намерении изменить вид использования недвижимости в администрации Галичского муниципального района, который в

установленном порядке и в установленный срок предоставляет заключение о возможности или невозможности реализации намерений заявителя без осуществления конструктивных преобразований. Порядок действий в указанных случаях определяется нормативным правовым актом Галичского муниципального района;

- собственник, пользователь, владелец, арендатор недвижимости запрашивает разрешение на изменение основного разрешенного вида использования на иной вид использования, требующий разрешения по специальному согласованию. В этих случаях применяются процедуры, изложенные в статье 15 настоящих Правил.

9. Градостроительные регламенты в части предельных параметров разрешенного строительного изменения объектов недвижимости могут включать:

- размеры (минимальные и/или максимальные) земельных участков, включая линейные размеры предельной ширины участков по фронту улиц (проездов) и предельной глубины участков;
- минимальные отступы построек от границ земельных участков, за пределами которых возводить строения запрещено;
- предельную (максимальную и/или минимальную) этажность (высоту) построек;
- максимальный процент застройки участков (отношение суммарной площади участков, которая уже застроена и может быть застроена дополнительно, ко всей площади участков);
- максимальное значение коэффициента строительного использования земельных участков (отношение суммарной площади всех построек – существующих и которые могут быть построены дополнительно – к площади земельных участков).

Сочетания указанных параметров и их предельные значения устанавливаются индивидуально применительно к каждой территориальной зоне, выделенной на карте градостроительного зонирования.

В пределах территориальных зон, выделенных по видам разрешенного использования недвижимости, могут устанавливаться несколько подзон с различными сочетаниями параметров разрешенного строительного изменения недвижимости, но с одинаковыми списками видов разрешенного использования недвижимости.

Количество видов предельных параметров с установлением их значений применительно к различным территориальным зонам может увеличиваться путем последовательного внесения изменений в настоящие Правила, в том числе с использованием предложений, подготовленных на основе утвержденной документации по планировке территории.

11. Инженерно-технические объекты, сооружения и коммуникации, обеспечивающие реализацию разрешенного использования недвижимости в пределах отдельных земельных участков (электро-, водо-, газообеспечение, водоотведение, телефонизация и т.д.) являются всегда разрешенными, при условии соответствия строительным и противопожарным нормам и правилам, технологическим стандартам безопасности.

Инженерно-технические объекты, сооружения, предназначенные для обеспечения функционирования и нормальной эксплуатации объектов недвижимости в пределах территории одного или нескольких кварталов (других элементов планировочной структуры сельского поселения), расположение которых требует отдельного земельного участка с установлением санитарно-защитных, иных защитных зон, являются объектами, для которых необходимо получение специальных согласований в порядке статьи 15 настоящих Правил.

Статья 4. Открытость и доступность информации о землепользовании и застройке.

Настоящие Правила, включая все входящие в их состав картографические и иные документы, являются открытыми для всех физических и юридических лиц, а также должностных лиц.

Администрация Галичского муниципального района обеспечивает возможность ознакомления с настоящими Правилами всех желающих путем:

- публикации Правил и открытой продажи их копий;
- помещения Правил в сети «Интернет»;
- создания условий для ознакомления с настоящими Правилами в полном комплекте входящих в их состав картографических и иных документов в отделе по архитектуре и градостроительству, в иных органах местного самоуправления и организациях, причастных к регулированию землепользования и застройки в Степановском сельском поселении Галичского муниципального района;
- предоставления органом, уполномоченным в области градостроительной деятельности, физическим и юридическим лицам выписок из настоящих Правил, а также необходимых копий, в том числе копий картографических документов и их фрагментов, характеризующих условия землепользования и застройки применительно к отдельным земельным участкам и их массивам (кварталам, микрорайонам). Стоимость указанных услуг не может превышать стоимость затрат на изготовление копий соответствующих материалов.

Глава 2. Права использования недвижимости, возникшие до вступления в силу Правил.

Статья 5. Общие положения, относящиеся к ранее возникшим правам.

1. Принятые до введения в действие настоящих Правил, нормативные правовые акты Галичского муниципального района по вопросам землепользования и застройки применяются в части, не противоречащей настоящим Правилам.

2. Разрешения на строительство, реконструкцию, выданные до вступления в силу настоящих Правил являются действительными.

3. Объекты недвижимости, существовавшие на законных основаниях до вступления в силу настоящих Правил, или до вступления в силу изменений в настоящие правила являются несоответствующими настоящим Правилам в случаях, когда эти объекты:

- имеют вид, виды использования, которые не поименованы как разрешенные для соответствующих территориальных зон (статьи 33.1-33.6 настоящих Правил);
- имеют вид, виды использования, которые поименованы как разрешенные для соответствующих территориальных зон (статьи 33.1-33.6 настоящих Правил), но расположены в санитарно-защитных зонах и водоохраных зонах, в пределах которых не предусмотрено размещение соответствующих объектов согласно статье 34 настоящих Правил;
- имеют параметры меньше (площадь и линейные размеры земельных участков, отступы построек, процент застройки, коэффициент использования участка) значений, установленных статьями 33.1-33.6 настоящих Правил применительно к соответствующим зонам.

Отношения по поводу самовольного занятия земельных участков, самовольного строительства, использования самовольно занятых земельных участков и самовольных построек регулируются гражданским и земельным законодательством.

4. Правовым актом главы администрации Галичского муниципального района может быть придан статус несоответствия производственным и иным объектам, чьи санитарно-защитные зоны распространяются за пределы территориальной зоны расположения этих объектов - (согласно карте градостроительного зонирования, статья 31) – и функционирование которых наносит несоразмерный ущерб владельцам соседних объектов недвижимости, то есть значительно снижается стоимость этих объектов.

Статья 6. Использование и строительные изменения объектов недвижимости, несоответствующих Правилам.

1. Объекты недвижимости, поименованные в статье 5, а также ставшие несоответствующими после внесения изменений в настоящие Правила, могут существовать и использоваться без установления срока их приведения в соответствие с настоящими Правилами.

Исключения составляют те несоответствующие одновременно и настоящим Правилам, и обязательным требованиям безопасности объекты недвижимости, существование и использование которых опасно для жизни и здоровья людей, а также опасно для природной среды. Применительно к этим объектам в соответствии с федеральными законами может быть наложен запрет на продолжение их использования.

2. Все изменения несоответствующих объектов, осуществляемые путем изменения видов и интенсивности их использования, строительных параметров, могут производиться только в направлении приведения их в соответствие с настоящими Правилами.

Не допускается увеличивать площадь и строительный объем недвижимости, указанных в части 3 статьи 5 настоящих Правил. На этих объектах не допускается увеличивать объемы и интенсивность производственной деятельности без приведения используемой технологии в

соответствие с требованиями безопасности – экологическими, санитарногигиеническими, противопожарными, гражданской обороны и предупреждения чрезвычайной ситуации, иными требованиями безопасности, устанавливаемые техническими регламентами (а до их принятия – соответствующими нормативами и стандартами безопасности).

Указанные в части 3 статьи 5 настоящих Правил объекты недвижимости, несоответствующие настоящим Правилам по строительным параметрам (строения, затрудняющие или блокирующие возможность прохода, проезда, имеющие превышение площади и высоты по сравнению с разрешенными пределами и т.д.) поддерживаются и используются при условии, что эти действия не увеличивают степень несоответствия этих объектов настоящим Правилам. Действия по отношению к указанным объектам, выполняемые на основе разрешений на строительство, должны быть направлены на устранение несоответствия таких объектов настоящим Правилам.

Несоответствующий вид использования недвижимости не может быть заменен на иной несоответствующий вид использования.

Глава 3. Участники отношений, возникающих по поводу землепользования и застройки.

Статья 7. Общие положения о лицах, осуществляющих землепользование и застройку, и их действия.

1. В соответствии с законодательством настоящие Правила, а также принимаемые в соответствии с ними иные нормативные правовые акты Галичского муниципального района регулируют действия физических и юридических лиц, которые:

- участвуют в торгах (конкурсах, аукционах), подготавливаемых и проводимых администрацией Галичского муниципального района по предоставлению прав собственности или аренды на земельные участки, подготовленные и сформированные из состава государственных, муниципальных земель, в целях нового строительства или реконструкции;

- обращаются в администрацию Галичского муниципального района с заявлением о подготовке и предоставлении земельного участка (земельных участков) для строительства, реконструкции и могут осуществлять действия по градостроительной подготовке территории, посредством которой из состава государственных, муниципальных земель выделяются вновь образуемые участки;

- владея земельными участками, иными объектами недвижимости, осуществляют их текущее использование, а также подготавливают проектную документацию и осуществляют в соответствии с ней строительство, реконструкцию, иные изменения недвижимости;

- владея на правах собственности квартирами в многоквартирных домах, могут обеспечивать действия по определению в проектах планировки, проектах межевания и выделению границ земельных участков многоквартирных домов из состава жилых кварталов, микрорайонов;

- осуществляют иные действия в области землепользования и застройки.

2. К указанным в части 1 настоящей статьи иным действиям в области землепользования и застройки могут быть отнесены, в частности:

- возведение строений на земельных участках, находящихся в муниципальной собственности, расположенных на землях общего пользования, не подлежащих приватизации, и передаваемых в аренду физическим и юридическим лицам (посредством торгов – аукционов, конкурсов);

- переоформление одного вида ранее предоставленного права на земельные участки на другой вид права, в том числе приватизация земельных участков под приватизированными предприятиями, переоформление прав пожизненного наследуемого владения или прав бессрочного пользования на право собственности;

- иные действия, связанные с подготовкой и реализацией общественных или частных планов по землепользованию и застройке.

3. Разделение земельного участка на несколько земельных участков, объединение земельных участков в один земельный участок, изменение общей границы земельных участков, осуществляется в соответствии с градостроительным и земельным законодательством.

В случае, если по инициативе правообладателей земельных участков осуществляются разделение земельного участка на несколько земельных участков (за исключением разделения земельного участка, предоставленного из состава государственных, муниципальных земель для его межевания, освоения и комплексного строительства), объединение земельных участков в один земельный участок, изменение общей границы земельных участков, не требуется подготовка документации по планировке территории, а осуществляется подготовка землеустроительной документации в порядке, предусмотренном земельным законодательством, при соблюдении следующих требований градостроительного законодательства:

1). Размеры образуемых земельных участков не должны превышать предельные (минимальные и (или) максимальные) размеры земельных участков, предусмотренных градостроительным регламентом соответствующей территориальной зоны;

2). Обязательным условием разделения земельного участка на несколько земельных участков является наличие подъездов, подходов к каждому образуемому земельному участку;

3). Объединение земельных участков в один земельный участок допускается только при условии, если образуемый земельный участок будет находиться в границах одной территориальной зоны.

Контроль за соблюдением указанных требований, осуществляет отдел архитектуры, строительства, ЖКХ, дорожного хозяйства и природных ресурсов; комитет по управлению муниципальным имуществом и земельными ресурсами, посредством проверки землеустроительной документации.

4. Лица, осуществляющие в Степановском сельском поселении Галичского муниципального района землепользование и застройку от имени государственных органов, выполняют требования законодательства, а также требования настоящих Правил, в части соблюдения градостроительных регламентов, выполнения порядка осуществления землепользования и застройки.

Статья 8. Комиссия по подготовке проектов генеральных планов сельских поселений, проектов, предусматривающих внесение изменений в генеральные планы сельских поселений, проектов правил землепользования и застройки сельских поселений, проектов, предусматривающих внесение изменений в правила землепользования и застройки сельских поселений Галичского муниципального района Костромской области.

1. Комиссия по подготовке проектов генеральных планов сельских поселений, проектов, предусматривающих внесение изменений в генеральные планы сельских поселений, проектов правил землепользования и застройки сельских поселений, проектов, предусматривающих внесение изменений в правила землепользования и застройки сельских поселений Галичского муниципального района Костромской области (далее – Комиссия) является постоянно действующим совещательным органом при администрации Галичского муниципального района и формируется для обеспечения реализации настоящих Правил.

2. В состав Комиссии с правом решающего голоса входят должностные лица администрации Галичского муниципального района, а также главы администраций сельских поселений.

3. Комиссия:

- обеспечивает рассмотрение заявлений о внесении изменений в Правила согласно порядку, установленному Градостроительным кодексом РФ и главой 9 настоящих Правил;

- обеспечивает рассмотрение заявлений о предоставлении разрешения на условно разрешенный вид использования земельного участка или объекта капитального строительства;

- обеспечивает рассмотрение заявлений о предоставлении разрешения на отклонение от предельных параметров разрешенного строительства, реконструкции объектов капитального строительства;

- организует проведение публичных слушаний или общественных обсуждений в случае и порядке, определенных Градостроительным кодексом РФ и настоящими Правилами.

Статья 9. Органы, уполномоченные регулировать и контролировать землепользование и застройку в части обеспечения применения Правил.

1. Регулирование землепользования и застройки осуществляется Главой Галичского муниципального района, Администрацией Галичского муниципального района, Законодательным органом Галичского муниципального района, в соответствии с их компетенцией, установленной федеральными законами, законами Костромской области, Уставом Галичского муниципального района и настоящими Правилами.

Глава 4. Положения о градостроительной подготовке земельных участков посредством планировки территории.

Статья 10. Общие положения о планировке территории.

1. Содержание и порядок действий по планировке территории определяется Градостроительным кодексом Российской Федерации, законодательством о градостроительной деятельности Костромской области, настоящими Правилами.

2. Планировка территории в части подготовки, выделения земельных участков осуществляется посредством разработки документации по планировке территории:

- проектов планировки без проектов межевания в их составе;
- проектов планировки с проектом межевания в их составе;
- проектов межевания как самостоятельных документов (вне состава проектов планировки).

3. Решения о разработке того или иного вида документации по планировке территории применительно к различным случаям принимаются Администрацией Галичского муниципального района Костромской области с учетом характеристик планируемого развития конкретной территории, а также следующих особенностей:

1) проекты планировки (без проектов межевания в их составе) разрабатываются в случаях, когда необходимо определить, изменить:

- а) границы планировочных элементов территории (кварталов, микрорайонов);
- б) границы земельных участков общего пользования и линейных объектов без определения границ иных земельных участков;
- в) границы зон действия публичных сервитутов для обеспечения проездов проходов по соответствующей территории.

2) проекты планировки с проектами межевания в их составе разрабатываются в случаях, когда помимо границ, указанных в пункте 1) данной части настоящей статьи, необходимо определить изменить:

- а) границы земельных участков, которые не являются земельными участками общего пользования,
- б) границы зон действия публичных сервитутов,
- в) границы зон планируемого размещения объектов капитального строительства для реализации государственных или муниципальных

нужд,

г) подготовить градостроительные планы вновь образуемых, изменяемых земельных участков,

3) проекты межевания как самостоятельные документы (вне состава проектов планировки) разрабатываются в пределах красных линий планировочных элементов территории (ранее установленных проектом планировки), не разделенной на земельные участки, или разделении которой на земельные участки не завершено, или требуется изменение ранее установленных границ земельных участков;

4) градостроительные планы земельных участков подготавливаются по обращениям правообладателей ранее сформированных земельных участков, которые, планируя осуществить строительство, реконструкцию на своих участках объектов капитального строительства, должны подготовить проектную документацию в соответствии с предоставленными им градостроительными планами земельных участков.

4. Состав, порядок подготовки, обсуждения и утверждения документации по планировке территории определяется градостроительным законодательством.

Посредством документации по планировке территории определяются:

1) характеристики и параметры планируемого развития, строительного освоения и реконструкции территорий, включая характеристики и параметры развития систем социального обслуживания, инженерного оборудования, необходимых для обеспечения застройки;

2) линии градостроительного регулирования, в том числе:

а) линии - ограничивающие территории общего пользования, (включая автомагистрали, дороги, улицы, проезды, проходы, площади, набережные) - от территорий иного назначения и обозначающие планировочные элементы - кварталы, микрорайоны, иные планировочные элементы территории;

б) линии регулирования застройки, если они не определены градостроительными регламентами в составе настоящих Правил;

в) границы земельных участков линейных объектов - магистральных трубопроводов, инженерно-технических коммуникаций, а также границы зон действия ограничений вдоль линейных объектов;

г) границы зон действия ограничений вокруг охраняемых объектов, а также вокруг объектов, являющихся источниками (потенциальными источниками) загрязнения окружающей среды;

д) границы земельных участков, которые планируется изъять, в том числе путем выкупа, для государственных или муниципальных нужд, либо резервировать с последующим изъятием, в том числе путем выкупа, а также границы земельных участков, определяемых для государственных или муниципальных нужд без резервирования и изъятия в том числе путем выкупа, расположенных в составе земель, находящихся в государственной или муниципальной собственности;

е) границы земельных участков, которые планируется предоставить физическим или юридическим лицам - при межевании свободных от застройки территорий;

ж) границы земельных участков на территориях существующей застройки, не разделенных на земельные участки;

з) границы земельных участков в существующей застройке, которые планируется изменить путем объединения земельных участков и установления границ новых земельных участков - в случаях реконструкции.

5. Документация по планировке территории, посредством которой производится формирование границ земельных участков, является основанием для установления границ земельных участков, в соответствии с земельным законодательством.

6. В случае, если по инициативе правообладателей земельных участков осуществляются разделение земельного участка на несколько земельных участков, объединение земельных участков, подготовка документации по планировке территории не требуется.

7. Подготовка документации по планировке территории осуществляется на основании муниципального контракта, заключенного по итогам размещения заказа в соответствии с законодательством Российской Федерации о размещении заказов на поставки товаров, выполнение работ, оказание услуг для государственных и муниципальных нужд, а также осуществляться физическими или юридическими лицами за счет их средств.

8. В случае если в отношении земельного участка заключен договор аренды земельного участка для его комплексного освоения в целях жилищного строительства либо договор о развитии застроенной территории, подготовка документации по планировке территории в границах такого земельного участка или территории осуществляется лицами, с которыми заключены соответствующие договоры.

Статья 11. Градостроительные планы земельных участков.

1. Назначение и содержание градостроительных планов определяется Градостроительным кодексом Российской Федерации. Форма градостроительного плана земельного участка определяется Правительством Российской Федерации.

2. Градостроительный план земельного участка выдаётся в целях обеспечения субъектов градостроительной деятельности информацией, необходимой для архитектурно-строительного проектирования, строительства, реконструкции объектов капитального строительства в границах земельного участка.

3. Источником информации для подготовки градостроительного плана земельного участка являются документы территориального планирования и градостроительного зонирования, нормативы градостроительного проектирования, документация по планировке территории, сведения, содержащиеся в государственном кадастре недвижимости, федеральной государственной информационной системе территориального планирования, информационной системе обеспечения градостроительной деятельности, а также технические условия подключения (технологическое присоединение) объектов капитального строительства к сетям инженерно-технического обеспечения.

4. В целях получения градостроительного плана земельного участка правообладатель земельного участка обращается с заявлением в орган местного самоуправления по месту нахождения земельного участка. Заявление о выдаче градостроительного плана земельного участка может быть подано заявителем через многофункциональный центр.

5. Градостроительный план земельного участка выдается в соответствии с Административным регламентом, утверждённым постановлением администрации Галичского муниципального района Костромской области.

Глава 5. Положения о порядке предоставления физическим и юридическим лицам земельных участков, сформированных из состава государственных и муниципальных земель.

Статья 12. Принципы организации процесса предоставления сформированных земельных участков.

1. Порядок приобретения физическим и юридическим лицам прав на земельные участки, сформированные из состава государственных или муниципальных земель, определяется земельным законодательством и в соответствии с ним – нормативными правовыми актами органов местного самоуправления Галичского муниципального района.

2. Порядок приобретения физическим и юридическим лицам прав на земельные участки, сформированные из состава государственных или муниципальных земель, устанавливается применительно к случаям предоставления:

1) прав общей долевой собственности на сформированные земельные участки собственникам помещений жилого и нежилого назначения в составе многоквартирных домов – пункт 1 статьи 13 настоящих Правил;

2) прав собственности на сформированные земельные участки, аренды сформированных участков собственникам зданий, строений, сооружений, расположенных на этих участках (включая приватизацию земельных участков под приватизированными предприятиями) – пункт 2 статьи 13 настоящих Правил;

3) прав собственности на сформированные земельные участки, прав аренды сформированных земельных участков победителям торгов, или заявителям в случаях, когда торги признаны несостоявшимися – пункт 3 статьи 13 настоящих Правил;

4) земельных участков, прав аренды земельных участков после завершения подготовительного этапа их формирования, выполненного победителями конкурсов на право реконструкции застроенных территорий и строительства на свободных от застройки территориях – пункт 4 статьи 13 настоящих Правил;

5) прав аренды земельных участков, выделенных из состава земель общего пользования для возведения не капитальных объектов обслуживания населения, победителям торгов, или заявителям в случаях, когда торги признаны несостоявшимися – пункт 5 статьи 13 настоящих Правил.

Статья 13. Особенности предоставления сформированных земельных участков применительно к различным случаям.

1. Порядок предоставления собственникам помещений жилого и нежилого назначения многоквартирных домов прав общей долевой собственности на сформированные земельные участки для использования многоквартирных домов определяется жилищным и земельным законодательством. Указанные права предоставляются бесплатно.

2. Порядок предоставления собственникам зданий, строений, сооружений прав собственности на сформированные земельные участки, прав аренды сформированных земельных участков для использования зданий, строений, сооружений определяется земельным законодательством.

3. Порядок предоставления сформированных земельных участков определяется земельным законодательством и в соответствии с ним – настоящими Правилами, иными нормативными правовыми актами органов местного самоуправления муниципального района. Права на сформированные из состава государственных, муниципальных земель земельные участки предоставляются физическим, юридическим лицам на торгах, аукционах, конкурсах.

4. Порядок предоставления сформированных земельных участков определяется земельным законодательством и в соответствии с ним – настоящими Правилами, иными нормативными правовыми актами органов местного самоуправления муниципального района.

5. Порядок предоставления прав аренды земельных участков выделенных из состава земель общего пользования для возведения временных объектов для обслуживания населения, победителям торгов, или заявителям в случаях, когда торги признаны несостоявшимися, определяется земельным законодательством и в соответствии с ним – нормативными правовыми актами местного самоуправления Галичского муниципального района.

Глава 6. Публичные слушания или общественные обсуждения.

Статья 14. Общие положения о публичных слушаниях или общественных обсуждениях.

1. Публичные слушания или общественные обсуждения проводятся в соответствии с Градостроительным кодексом Российской Федерации, законодательством Костромской области о градостроительной деятельности, Уставом Галичского муниципального района, настоящими Правилами, Порядком организации и проведения публичных слушаний, общественных обсуждений по проектам муниципальных правовых актов Галичского муниципального района в сфере градостроительной деятельности, иными нормативно правовыми актами Галичского муниципального района.

2. Публичные слушания или общественные обсуждения проводятся с целью:

- предотвращения ущерба, который может быть нанесен жильцам домов, правообладателям объектов недвижимости, оказавшимся в непосредственной близости к земельным участкам, на которых планируется осуществить строительство, реконструкцию, а также владельцам объектов недвижимости тем видом деятельности, по поводу которого испрашивается специальное согласование;

- информирования общественности и обеспечения прав участия граждан в принятии решений, а также их права контролировать принятие администрацией Галичского муниципального района решений по землепользованию и застройке.

Публичные слушания или общественные обсуждения проводятся Комиссией в порядке, определённом Градостроительным кодексом, Уставом Галичского муниципального района, настоящими Правилами, Порядком организации и проведения публичных слушаний, общественных обсуждений по проектам муниципальных правовых актов Галичского муниципального района в сфере градостроительной деятельности, Положением о Комиссии по подготовке проектов генеральных планов сельских поселений, проектов, предусматривающих внесение изменений в генеральные планы сельских поселений, проектов правил землепользования и застройки сельских поселений, проектов, предусматривающих внесение изменений в правила землепользования и застройки сельских поселений Галичского муниципального района Костромской области.

3. В целях соблюдения прав человека на благоприятные условия жизнедеятельности, прав и законных интересов правообладателей земельных участков и объектов капитального строительства публичные слушания или общественные обсуждения по проекту планировки территории и проекту межевания территории проводятся с участием граждан, проживающих на территории, применительно к которой осуществляется подготовка проекта её планировки и проекта её межевания, правообладателей земельных участков и объектов капитального строительства, расположенных на указанной территории, лиц, законные интересы которых могут быть нарушены в связи с реализацией таких проектов.

4. Сроки проведения публичных слушаний или общественных обсуждений по вопросам землепользования и застройки, исчисляемые со дня оповещения жителей Галичского муниципального района о времени и месте их проведения до дня опубликования (обнародования) заключения о результатах публичных слушаний или общественных обсуждений, составляют:

- по проектам генеральных планов сельских поселений Галичского муниципального района, проектам, предусматривающим внесение изменений в генеральные планы сельских поселений Галичского муниципального района, - не менее одного месяца и не более трех месяцев;

- по проектам правил землепользования и застройки сельских поселений Галичского муниципального района - не менее одного и не более трех месяцев со дня опубликования такого проекта;

- по проектам, предусматривающим внесение изменений в правила землепользования и застройки сельских поселений Галичского муниципального района - не менее одного и не более трех месяцев, а по проектам, предусматривающим внесение изменений в правила

землепользования и застройки сельских поселений Галичского муниципального района в части внесения изменений в градостроительный регламент, установленный для конкретной территориальной зоны - не более чем один месяц;

- по проектам планировки территории и проектам межевания территории, проектам, предусматривающим внесение изменений в один из указанных утвержденных документов, - не менее одного месяца и не более трех месяцев;

- по проектам постановлений Администрации Галичского муниципального района о предоставлении разрешения на условно разрешенный вид использования земельных участков или объектов капитального строительства - не более одного месяца;

- по проектам постановлений Администрации Галичского муниципального района о предоставлении разрешения на отклонение от предельных параметров разрешенного строительства, реконструкции объектов капитального строительства - не более одного месяца;

5. Нормативно правовой акт о назначении публичных слушаний или общественных обсуждений, а также оповещение о предстоящих публичных слушаниях или общественных обсуждениях подлежат официальному опубликованию. В нормативно правовом акте о назначении публичных слушаний или общественных обсуждений по вопросам градостроительной деятельности устанавливаются границы территории, в пределах которой проводятся публичные слушания или общественных обсуждений, либо указывается территориальная зона, в пределах которой проводятся публичные слушания или общественных обсуждений.

6. Оповещение о предстоящих публичных слушаниях или общественных обсуждениях и порядок их проведения определяется в соответствии с Уставом Галичского муниципального района, Порядком организации и проведения публичных слушаний, общественных обсуждений по проектам муниципальных правовых актов Галичского муниципального района в сфере градостроительной деятельности.

Статья 15. Публичные слушания или общественные обсуждения по вопросам предоставления разрешения на условно разрешенный вид использования земельного участка, объекта капитального строительства и разрешения на отклонение от предельных параметров разрешенного строительства, реконструкции объектов капитального строительства.

1. Разрешения на условно разрешенный вид использования земельного участка, объекта капитального строительства и на отклонение от предельных параметров разрешенного строительства, реконструкции объектов капитального строительства предоставляются по итогам публичных слушаний или общественных обсуждений в случаях:

- градостроительной подготовки земельного участка из состава государственных, муниципальных земель для предоставления физическим, юридическим лицам;

- подготовки проектной документации, до получения разрешения на строительство;

- использования земельных участков, иных объектов недвижимости, когда правообладатели планируют изменить их назначение.

2. Для получения разрешения на условно разрешенный вид использования земельного участка, объекта капитального строительства правообладатели указанных земельных участков, объектов капитального строительства направляют заявление в Комиссию администрации Галичского муниципального района.

3. Вопрос о предоставлении разрешения на условно разрешенный вид использования подлежит обсуждению на публичных слушаниях или общественных обсуждениях, проводимых в порядке, определенном Градостроительным кодексом Российской Федерации, законодательством Костромской области о градостроительной деятельности, Уставом Галичского муниципального района, Порядком организации и проведения публичных слушаний, общественных обсуждений по проектам муниципальных правовых актов Галичского муниципального района в сфере градостроительной деятельности, настоящими Правилами.

4. Расходы, связанные с организацией и проведением публичных слушаний или общественных обсуждений по вопросу предоставления разрешения на условно разрешенный вид использования несет физическое или юридическое лицо, заинтересованное в предоставлении такого разрешения.

Статья 16. Публичные слушания или общественные обсуждения по обсуждению документации по планировке территории.

1. Проекты планировки территории и проекты межевания территории, подготовленные на основании решения главы муниципального района, до их утверждения подлежат обязательному рассмотрению на публичных слушаниях или общественных обсуждениях.

2. Публичные слушания или общественные обсуждения организует и проводит Комиссия в соответствии с Уставом Галичского муниципального района, Порядком организации и проведения публичных слушаний, общественных обсуждений по проектам муниципальных правовых актов Галичского муниципального района в сфере градостроительной деятельности.

3. Предметами публичных слушаний или общественных обсуждений документации по планировке территории являются вопросы соответствия этой документации:

- документам территориального планирования в части наличия решений об установлении границ зон изъятия, в том числе путем выкупа, резервирования с последующим изъятием, в том числе путем выкупа земельных участков и иных объектов недвижимости для государственных и муниципальных нужд;

- требованиям законодательства о необходимости доказательства невозможности установить границы зон изъятия, в том числе путем выкупа, резервирования иным способом, чем тот, который предложен документацией по планировке территории;

- градостроительным регламентам, содержащимся в настоящих Правилах;

- техническим регламентам, включая требования, предъявляемые к градостроительному проектированию систем инженерно-технического обеспечения планируемого строительства, реконструкции;

- требования в части того, что:

а) площадь земельных участков многоквартирных домов не может быть меньше площади определенной на основе нормативов действовавших на момент строительства этих домов (если сложившееся землепользование не препятствует реализации этих нормативов);

б) земельные участки многоквартирных домов могут быть выделены на местности только в случае соблюдения прав третьих лиц на использование территорий общего пользования, в противном случае устанавливаются неделимые земельные участки, в границах которых могут располагаться несколько многоквартирных жилых домов;

- требованиям, предъявляемым к проектам градостроительных планов земельных участков в составе документации по планировке территории, в части фиксации их границ, минимальных отступов построек от границ земельных участков, границ зон действия публичных сервитутов и предложений об установлении частных сервитутов (при необходимости), наличия информации о предельной этажности, высоте планируемых зданий, строений, сооружений, видах их использования;

- иным требованиям, установленным законодательством о градостроительной деятельности;

Предметы обсуждения устанавливаются Комиссией в соответствии с требованиями законодательства с учетом особенностей рассматриваемой документации по планировке территории и содержания решаемых посредством этой документации вопросов.

Глава 7. Положение об изъятии, резервировании земельных участков для государственных или муниципальных нужд, установления публичных сервитутов.

Статья 17. Основания, условия и принципы организации порядка изъятия земельных участков, иных объектов недвижимости для реализации государственных, муниципальных нужд.

1. Изъятие земельных участков для государственных или муниципальных нужд осуществляется в исключительных случаях по основаниям, связанным с:

1) выполнением международных договоров Российской Федерации;

2) строительством, реконструкцией следующих объектов государственного значения (объектов федерального значения, объектов регионального значения) или объектов местного значения при отсутствии других возможных вариантов строительства, реконструкции этих объектов;

- объекты федеральных энергетических систем и объекты энергетических систем регионального значения;
- объекты использования атомной энергии;
- объекты обороны страны и безопасности государства, в том числе инженерно-технические сооружения, линии связи и коммуникации, возведённые в интересах защиты и охраны Государственной границы Российской Федерации;
- объекты федерального транспорта, объекты связи федерального значения, а также объекты транспорта, объекты связи регионального значения, объекты инфраструктуры железнодорожного транспорта общего пользования;
- объекты, обеспечивающие космическую деятельность;
- линейные объекты федерального и регионального значения, обеспечивающие деятельность субъектов естественных монополий;
- объекты систем электро-, газоснабжения, объекты систем теплоснабжения, объекты централизованных систем горячего водоснабжения, холодного водоснабжения и (или) водоотведения федерального, регионального или местного значения;
- автомобильные дороги федерального, регионального или межмуниципального, местного значения;

3) иными основаниями, предусмотренными федеральными законами.

2. Муниципальными нуждами муниципального района, которые могут быть основаниями для изъятия, резервирования земельных участков, иных объектов недвижимости, являются необходимость строительства в соответствии с утвержденной документацией по планировке территории:

а) объектов электро-, газо-, тепло-, и водоснабжения муниципального значения;

б) автомобильных дорог общего пользования в границах муниципального района, мостов и иных транспортных инженерных сооружений местного значения в границах сельского поселения.

3. Решения об изъятии, резервировании объектов недвижимости может быть принято только после утверждения в установленном порядке проектов планировки и проектов межевания в их составе, определяющих границы земельных участков, строительство на которых может быть осуществлено только после изъятия этих участков и/или объектов на них расположенных в порядке установленном законодательством.

Владельцы изымаемой недвижимости должны не позднее, чем за год до предстоящего изъятия письменно уведомлены об этом органом принявшем решение об изъятии.

Статья 18. Условия принятия решений о резервировании земельных участков для реализации государственных, муниципальных нужд.

1. Порядок резервирования земельных участков для реализации государственных и муниципальных нужд определяется земельным законодательством.

Порядок подготовки оснований для принятия решений о резервировании земельных участков для реализации государственных и муниципальных нужд определяется Градостроительным кодексом Российской Федерации, законодательством о градостроительной деятельности Костромской области, настоящими Правилами и принимаемыми в соответствии с ними иными нормативными правовыми актами органа местного самоуправления Галичского муниципального района.

Статья 19. Условия установления публичных сервитутов

1. Сервитут устанавливается в соответствии с законодательством.

2. Публичный сервитут устанавливается законом или иным нормативным правовым актом Российской Федерации, нормативным правовым актом Костромской области, нормативным правовым актом органа местного самоуправления в случаях, если это необходимо для обеспечения интересов государства, местного самоуправления или местного населения, без изъятия земельных участков. Установление публичного сервитута осуществляется с учётом результатов общественных слушаний.

3. Сервитут может быть срочным и постоянным. Срок установления публичного сервитута в отношении земельного участка, расположенного в границах земель, зарезервированных для государственных или муниципальных нужд, не может превышать срок резервирования таких земель.

Глава 8. Строительные изменения недвижимости.

Статья 20. Право на строительные изменения недвижимости и основание для его реализации. Виды строительных изменений недвижимости.

1. Правом производить строительные изменения недвижимости – осуществлять строительство, реконструкцию, снос объектов, производить над ними иные изменения, обладают лица, владеющие земельными участками, иными объектами недвижимости (на правах собственности, аренды, постоянного бессрочного пользования, пожизненного наследуемого владения) или их доверенные лица.

2. Право на строительные изменения недвижимости может быть реализовано при наличии разрешения на строительство, предоставляемого в соответствии с градостроительным законодательством и в порядке статьи 22 настоящих Правил. Исключения составляют случаи определенные градостроительным законодательством и в соответствии с ним – частью 3 настоящей статьи.

3. Разрешение на строительство предоставляется в порядке определенном в соответствии со статьей 51 Градостроительного кодекса Российской Федерации и Административным регламентом утверждённым постановлением администрации Галичского муниципального района .

Статья 21. Подготовка проектной документации

1. Назначение, состав, содержание, порядок подготовки и утверждения проектной документации определяется градостроительным законодательством.

2. Проектная документация-документация, содержащая текстовые и графические материалы определяющие архитектурно-строительные, функционально-технологические, конструктивные и инженерно-технические решения для обеспечения работ по строительству и реконструкции зданий, строений, сооружений или их частей.

3. Проектная документация подготавливается применительно к зданиям, строениям, сооружениям и их частям, реконструируемым, создаваемым в границах сформированного земельного участка на основании градостроительного плана земельного участка.

4. Проектная документация подготавливается на основании договоров заключаемых между застройщиками (заказчиками) и физическими, юридическими лицами (исполнителями проектной документации, далее в настоящей статье – исполнителями), которые соответствуют требованиям законодательства, предъявляемым к лицам, осуществляющим архитектурно – строительное проектирование.

Отношения между застройщиками (заказчиками) и исполнителями регулируются гражданским законодательством.

5. Состав документов и материалов, подготавливаемых в рамках выполнения договоров о подготовке проектной документации применительно к различным видам объектов, определяется градостроительным законодательством, нормативными правовыми актами Правительства Российской Федерации.

6. Для подготовки проектной документации выполняются инженерные изыскания в порядке определенном статьей 47 Градостроительного кодекса Российской Федерации.

Не допускается подготовка и реализация проектной документации без выполнения соответствующих инженерных изысканий.

Порядок проведения инженерных изысканий для подготовки проектной документации и осуществления строительства, состав и формы документов отражающих результаты инженерных изысканий определяются в соответствии с градостроительным законодательством, нормативными правовыми актами Правительства Российской Федерации.

Инженерные изыскания проводятся на основании договоров заключаемых между застройщиками (заказчиками) и физическими, юридическими лицами (исполнителями), которые соответствуют требованиям законодательства, предъявляемым к лицам, выполняющим инженерные изыскания.

Отношения между застройщиками (заказчиками) и исполнителями инженерных изысканий регулируются гражданским законодательством.

Лица, выполняющие инженерные изыскания, несут ответственность за результаты инженерных изысканий используемых при подготовке проектной документации и осуществления строительства в соответствии с законодательством.

7. Технические условия, предусматривающие максимальную нагрузку и сроки подключения объектов капитального строительства к сетям инженерно-технического обеспечения, срок действия технических условий, а также информацию о плате за подключение предоставляется организациями, осуществляющими эксплуатацию сетей инженерно-технического обеспечения без взимания платы в течение 14 дней по запросу ОАГ или правообладателей земельных участков.

Срок действия предоставленных технических условий и срок платы за подключение устанавливаются организациями, осуществляющими эксплуатацию сетей инженерно-технического обеспечения не менее чем на два года, за исключением случаев предусмотренных законодательством. Правообладатель земельного участка в течение года с момента получения технических условий и информации о плате за подключение должен определить необходимую ему подключаемую нагрузку к сетям инженерно-технического обеспечения в пределах предоставленных ему технических условий.

Организация, осуществляющая эксплуатацию сетей инженерно-технического обеспечения, обязана обеспечить правообладателю земельного участка в установленные сроки подключение построенного или реконструированного объекта к сетям инженерно-технического обеспечения в соответствии с техническими условиями и информацией о плате за подключение предоставленными правообладателю земельного участка.

В соответствии с градостроительным кодексом Российской Федерации порядок определения и предоставления технических условий и определения платы за подключение, а также порядок подключения объекта капитального строительства к сетям инженерно-технического обеспечения может устанавливаться Правительством Российской Федерации.

8. Состав, порядок оформления и предоставления проектной документации для получения разрешений на строительство устанавливается Градостроительным кодексом Российской Федерации и в соответствии с ним иными нормативными правовыми актами.

9. Проектная документация, разрабатываемая в соответствии с:

- градостроительным регламентом территориальной зоны расположения соответствующего земельного участка, градостроительным планом земельного участка;

- техническими регламентами (до их принятия – строительными нормами и правилами, иными нормативно – техническими документами, действующими на момент подготовки проектной документации);

- результатами инженерных изысканий;

- техническими условиями подключения проектируемого объекта к внеплощадочным сетям инженерно-технического обеспечения (в случае если функционирование проектируемого объекта не может быть обеспечено без такого подключения).

10. Проектная документация утверждается застройщиком или заказчиком. В случаях предусмотренных статьей 49 Градостроительного кодекса Российской Федерации застройщик или заказчик до утверждения проектной документации направляет ее на экспертизу.

Статья 22. Выдача разрешения на строительство.

1. Разрешение на строительство представляет собой документ, подтверждающий соответствие проектной документации требованиям градостроительного плана земельного участка и дающий застройщику право осуществлять строительство, реконструкцию объектов капитального строительства.

2. Выдача разрешения на строительство объекта осуществляется в соответствии с Административным регламентом, утверждённым постановлением администрации Галичского муниципального района.

Статья 23. Строительство, реконструкция.

1. Лицами, осуществляющими строительство, могут являться застройщик либо привлекаемые застройщиком или заказчиком на основании договора физическое или юридическое лицо, соответствующее требованиям законодательства Российской Федерации предъявляемым к лицам, осуществляющим строительство (далее – лица осуществляющие строительство).

2. При осуществлении строительства, реконструкции, капитального ремонта объекта капитального строительства лицом, осуществляющим строительство на основании договора с застройщиком или заказчиком, застройщик или заказчик должен подготовить земельный участок для строительства и объект капитального строительства для реконструкции или капитального ремонта, а также передать лицу, осуществляющему строительство материалы инженерных изысканий, проектную документацию, разрешение на строительство. При необходимости прекращения работ или их приостановлении более чем на шесть месяцев застройщик или заказчик должен обеспечить консервацию объекта капитального строительства.

3. В случае, если в соответствии с Градостроительным кодексом Российской Федерации при осуществлении строительства, реконструкции, объекта капитального строительства предусмотрен государственный строительный надзор, застройщик или технический заказчик заблаговременно, но не позднее чем за семь рабочих дней до начала строительства, реконструкции, капитального ремонта объекта капитального строительства должен направить в уполномоченные на осуществление государственного строительного надзора федеральный орган исполнительной власти, орган исполнительной власти субъекта Российской Федерации (далее также – органы государственного строительного надзора) извещение о начале таких работ.

4. Лицо, осуществляющее строительство, обязано осуществлять строительство, реконструкцию, капитальный ремонт объекта капитального строительства в соответствии с заданием застройщика или заказчика (в случае осуществления строительства, реконструкции, капитального ремонта на основании договора), проектной документацией, требованиями градостроительного плана земельного участка, требованиями технических регламентов и при этом обеспечивать безопасность работ для третьих лиц и окружающей среды, выполнение требований безопасности труда. Лицо осуществляющее строительство, также обязано обеспечить доступ на территорию, где осуществляется строительство, реконструкция, капитальный ремонт объекта капитального строительства, представителей застройщика или заказчика, представителей органов государственного строительного надзора, предоставлять им необходимую документацию, проводить строительный контроль, обеспечивать ведение исполнительной документации, извещать застройщика или заказчика, представителей органов государственного строительного надзора о сроках завершения работ, которые подлежат проверке, обеспечивать устранение выявленных недостатков и не приступать к продолжению работ до составления актов об устранении выявленных недостатков, обеспечивать контроль за качеством применяемых строительных материалов.

5. Отклонение параметров объекта капитального строительства от проектной документации, необходимость которого выявилась в процессе строительства, реконструкции, капитального ремонта такого объекта, допускается только на основании вновь утвержденной застройщиком или заказчиком проектной документации после внесения в нее соответствующих изменений в порядке установленном Правительством Российской Федерации.

6. Требования к подготовке земельных участков для строительства и объекта капитального строительства для реконструкции, состав и порядок ведения исполнительной документации, форма и порядок ведения общего и специальных журналов в которых ведется учет выполнения работ, порядок осуществления строительства, реконструкции, капитального ремонта, порядок консервации объекта капитального строительства могут устанавливаться нормативными правовыми актами Российской Федерации.

7. В процессе строительства, реконструкции, проводится:

- государственный строительный надзор применительно к объектам, проектная документация которых в соответствии с Градостроительным кодексом Российской Федерации подлежит государственной экспертизе, а также применительно к объектам, проектная

документация которых является типовой проектной документацией или ее модификацией – в соответствии с законодательством и в порядке пункта 8 настоящей статьи;

- строительный надзор применительно ко всем объектам капитального строительства – в соответствии с законодательством и в порядке пункта 9 настоящей статьи.

8. Государственный строительный надзор осуществляется применительно к объектам указанным в пункте 7 настоящей статьи. Предметом государственного строительного надзора является проверка соответствия выполненных работ в процессе строительства, реконструкции, объектов капитального строительства требованиям технических регламентов и проектной документации.

В границах Галичского муниципального района государственный строительный надзор осуществляется уполномоченным органом исполнительной власти Костромской области.

Государственный строительный надзор осуществляется органом исполнительной власти Костромской области, уполномоченным на осуществление государственного строительного надзора за строительством, реконструкцией, капитальным ремонтом иных, кроме указанных в абзаце 5 данной части настоящей статьи, объектов капитального строительства, если при их строительстве, реконструкции, капитальном ремонте предусмотрено осуществление государственного строительного надзора.

Должностные лица, осуществляющие государственный строительный надзор, имеют право беспрепятственного доступа на все объекты капитального строительства, попадающие под действие государственного строительного надзора.

По результатам проверки органом государственного строительного надзора составляется акт, являющийся основанием для выдачи подрядчику, застройщику или заказчику предписания об устранении выявленных нарушений. В предписании указываются вид нарушения, ссылка на нормативный правовой акт, технический регламент, проектную документацию требования, которых нарушены, а также устанавливается срок устранения выявленных нарушений. Приостановление строительства, реконструкции, капитального ремонта объекта капитального строительства на указанный срок осуществляется в порядке установленном законодательством Российской Федерации.

Порядок осуществления государственного строительного надзора устанавливается Правительством Российской Федерации. Изложение указанного порядка включается в приложение к настоящим Правилам.

10. Строительный контроль проводится в процессе строительства, реконструкции, капитального ремонта объектов капитального строительства в целях проверки соответствия выполняемых работ проектной документации, требованиям технических регламентов, результатам инженерных изысканий, требованиям градостроительного плана земельного участка.

Строительный контроль проводится лицом, осуществляющим строительство. В случае осуществления строительства, реконструкции, капитального ремонта на основании договора строительный контроль проводится также застройщиком, заказчиком. Застройщик или заказчик по своей инициативе может привлекать лицо, осуществляющее подготовку проектной документации для проверки соответствия выполняемых работ проектной документации.

Лицо, осуществляющее строительство обязано извещать органы государственного строительного надзора о каждом случае возникновения аварийных ситуаций на объекте капитального строительства.

В процессе строительства, реконструкции, объекта капитального строительства лицом, осуществляющим строительство (лицом осуществляющим строительство и застройщиком или заказчиком в случае осуществления строительства, реконструкции, на основании договора), должен проводиться контроль за выполнением работ которые оказывают влияние на безопасность объекта капитального строительства и в соответствии с технологией строительства, реконструкции, контроль за выполнением которых не может быть проведен после выполнения других работ, а также за безопасностью строительных конструкций и участков сетей инженерно-технического обеспечения, если устранение выявленных в процессе проведения строительного контроля недостатков невозможен без разборки или повреждения других строительных конструкций и участков сетей инженерно-технического обеспечения, за соответствием указанных работ, конструкций и участков сетей инженерно-технического обеспечения требованиям технических регламентов и проектной документации. До проведения контроля за безопасностью строительных конструкций должен проводиться контроль за выполнением всех работ, которые оказывают влияние на безопасность таких конструкций и в соответствии с технологией строительства, реконструкции, капитального ремонта контроль за выполнением которых не может быть проведен после выполнения других работ, а также в случаях предусмотренных проектной документацией, требованиями технических регламентов, должны проводиться испытания таких конструкций.

При выявлении по результатам проведения контроля недостатков работ, конструкций, участков сетей инженерно-технического обеспечения застройщик или заказчик может потребовать проведения контроля за проведением таких работ, безопасностью указанных конструкций, участков сетей инженерно-технического обеспечения повторно после устранения выявленных недостатков. Акты освидетельствования таких работ, конструкций, участков сетей инженерно-технического обеспечения должны составляться только после устранения выявленных недостатков.

В случаях, если выполнение других работ должно быть начато более чем через шесть месяцев со дня окончания проведения соответствующего контроля, контроль за выполнением работ, которые оказывают влияние на безопасность объекта капитального строительства и в соответствии с технологией строительства, реконструкции, капитального ремонта контроль за выполнением которых не может быть проведен после выполнения других работ, а также за безопасностью строительных конструкций и участков сетей инженерно-технического обеспечения, если устранение выявленных в процессе проведения строительного контроля недостатков невозможно без разборки или повреждения других конструкций и участков сетей инженерно-технического обеспечения, должен быть проведен повторно с составлением соответствующих актов.

Замечания застройщика или заказчика, привлекаемых застройщиком или заказчиком для проведения строительного контроля лиц, осуществляющих подготовку проектной документации, о недостатках выполнения работ при строительстве, реконструкции, капитальном ремонте объекта капитального строительства должны быть оформлены в письменной форме. Об устранении указанных недостатков составляется акт, который подписывается лицом предъявившем замечания об указанных недостатках и лицом, осуществляющим строительство.

Статья 24. Выдача разрешения на ввод объекта в эксплуатацию.

1. Выдача разрешения на ввод объекта в эксплуатацию представляет собой документ, который удостоверяет выполнение строительства, реконструкции объекта капитального строительства в полном объеме в соответствии с разрешением на строительство, соответствие построенного, реконструированного объекта капитального строительства градостроительному плану земельного участка или в случае строительства, реконструкции линейного объекта проекту планировки и проекту межевания территории, а также проектной документации.

2. Разрешение на ввод объекта в эксплуатацию является основанием для постановки на государственный учёт построенного объекта капитального строительства, внесения изменений в документы государственного учёта реконструированного объекта капитального строительства.

3. Выдача разрешения на ввод объекта в эксплуатацию осуществляется в соответствии с Административным регламентом, утверждённым постановлением администрации Галичского муниципального района.

В разрешении на ввод объекта в эксплуатацию должны содержаться сведения об объекте капитального строительства, необходимые для постановки построенного объекта капитального строительства на государственный учёт или внесения изменений в документ государственного учёта реконструированного объекта капитального строительства.

Глава 9. Положения о внесении изменений в Правила.

Статья 25. Действия Правил по отношению к генеральному плану Степановского сельского поселения, документации по планировке территории.

1. Правила разработаны на основе генерального плана Степановского сельского поселения и не противоречат ему. В случае внесения изменений в генеральный план, соответствующие изменения должны быть внесены в настоящие Правила.

2. Документация по планировке территории, разработанная на основе генерального плана Степановского сельского поселения, настоящих Правил, не должна им противоречить.

3. Ранее разработанная и нереализованная документация по планировке территории Степановского сельского поселения может быть использована в части не противоречащей настоящим Правилам.

4. Подготовленная новая документация по планировке территории, утверждённая в установленном порядке, может использоваться как основание для подготовки предложений о внесении изменений в настоящие Правила в части уточнения установленных градостроительным регламентом предельных параметров разрешённого строительства и реконструкции объектов капитального строительства.

Статья 26. Основание и право инициативы внесения изменений в Правила.

1. Основанием для рассмотрения вопроса о внесении изменений в настоящие Правила в части изменения границ территориальных зон и градостроительных регламентов является заявка, содержащая обоснования того, что установленные Правилами положения:

-не позволяют эффективно использовать объекты недвижимости,

-приводят к несоразмерному снижению стоимости объектов недвижимости,

-препятствуют осуществлению общественных интересов развития конкретной территории или наносят вред этим интересам.

Настоящие Правила могут быть изменены по иным законным основаниям решениями представительного органа местного самоуправления муниципального района.

2. Правом инициативы внесения изменений в настоящие Правила обладают органы государственной власти, органы местного самоуправления Галичского муниципального района в лице главы администрации Галичского муниципального района, депутатов представительного органа местного самоуправления Галичского муниципального района, комиссия по подготовке проектов генеральных планов сельских поселений, проектов, предусматривающих внесение изменений в генеральные планы сельских поселений, проектов правил землепользования и застройки сельских поселений, проектов, предусматривающих внесение изменений в правила землепользования и застройки сельских поселений Галичского муниципального района Костромской области, отдел архитектуры, строительства, ЖКХ, дорожного хозяйства и природных ресурсов администрации Галичского муниципального района, общественные организации, органы общественного самоуправления, правообладатели объектов недвижимости.

3. Указанное право реализуется путем подготовки соответствующих предложений, направляемых в комиссию по землепользованию и застройке. Решения по поводу поступивших предложений принимаются в порядке, предусмотренном статьей 27 настоящих Правил.

Статья 27. Внесение изменений в настоящие Правила.

1. Внесение изменений в настоящие Правила осуществляются в порядке, установленном для подготовки и утверждения Правил.

2. Обращение, содержащее обоснование необходимости внесения изменений в настоящие Правила, а также соответствующие предложения направляются в Комиссию.

3. Комиссия в течение тридцати дней со дня поступления обращения о внесении изменений в настоящие Правила осуществляет подготовку заключения, в котором содержатся рекомендации о внесении в соответствии с поступившем предложением изменения в настоящие Правила или об отклонении такого предложения с указанием причин отклонения, и направляет это заключение главе Галичского муниципального района.

4. Глава Галичского муниципального района с учётом рекомендаций, содержащихся в заключении Комиссии, в течении тридцати дней принимает решение о подготовке проекта о внесении изменений в настоящие Правила или об отклонении предложения о внесении изменения в настоящие Правила с указанием причин отклонения, и направляет копию такого решения заявителю.

5. Изменения в настоящие Правила подлежат опубликованию в средствах массовой информации.

6. Изменения в градостроительные регламенты и карты градостроительного зонирования настоящих Правил, касающиеся границ территориальных зон, видов и предельных параметров разрешённого использования земельных участков, иных объектов недвижимости, могут быть внесены при наличии положительного заключения Комиссии.

Глава 10. Контроль за использованием земельных участков и иных объектов недвижимости. Ответственность за нарушения Правил.

Статья 28. Изменение одного вида на другой вид разрешённого использования земельных участков и иных объектов недвижимости.

1. Изменение видов разрешённого использования земельных участков и объектов капитального строительства на территории Степановского сельского поселения осуществляется в соответствии с градостроительными регламентами при условии соблюдения требований технических регламентов.

2. Изменение видов разрешённого использования земельных участков и объектов капитального строительства на территории сельского поселения может осуществляться правообладателями земельных участков и объектов капитального строительства без дополнительных разрешений и согласований, в том случае, если применяемые в результате этого изменения виды разрешённого использования земельных участков и объектов капитального строительства указаны в градостроительном регламенте в качестве основных видов разрешённого использования или являются вспомогательными по отношению к существующим в пределах объекта права основным или условно разрешённым видам использования.

3. Решение о предоставлении разрешения на условно разрешённый вид использования земельного участка или объекта капитального строительства или об отказе в предоставлении такого разрешения принимается в порядке, установленном Градостроительным кодексом Российской Федерации, настоящими Правилами.

4. Право на изменение вида разрешённого использования земельного участка или объекта капитального строительства, если изменение связано со строительством и реконструкцией объектов капитального строительства, реализуется при условии получения градостроительного плана земельного участка и разрешения на строительство, реконструкцию (за исключением случаев, определённых законодательством Российской Федерации) в порядке, установленном действующим законодательством Российской Федерации.

Статья 29. Контроль за использованием объектов недвижимости.

Контроль за использованием объектов недвижимости осуществляют должностные лица надзорных и контролирующих органов, которым в соответствии с законодательством предоставлены такие полномочия.

Должностные лица надзорных и контролирующих органов, действуя в соответствии с законодательством, вправе производить наружный и внутренний осмотр объектов недвижимости, получать от правообладателей недвижимости необходимую информацию, знакомиться с документацией относящейся к использованию и изменению объектов недвижимости.

Правообладатели объектов недвижимости обязаны оказывать должностным лицам надзорных и контролирующих органов, действующим в соответствии с законодательством, содействие в выполнении ими своих обязанностей.

Статья 30. Ответственность за нарушения Правил.

За нарушение настоящих Правил физические и юридические лица, а также должностные лица несут ответственность в соответствии с законодательством Российской Федерации, Костромской области, иными нормативными правовыми актами.

ЧАСТЬ II. Карта градостроительного зонирования. Карты зон с особыми условиями использования территории.

Статья 31. Карта градостроительного зонирования территории Степановского сельского поселения Галичского муниципального района.

Градостроительное зонирование регулирует вопросы территориальной организации жизнедеятельности, экономики, строительства, реконструкции, использования объектов недвижимости и поэтому является частью градостроительной деятельности. Основным принципом

градостроительного зонирования является установление градостроительных регламентов ко всем земельным участкам соответствующих территориальных зон. Зональный принцип установления прав использования недвижимости состоит в том, что на каждый земельный участок распространяются все регламенты и, соответственно, все виды разрешённого использования, установленные для территориальной зоны. Тем самым предоставляется возможность свободы выбора в пределах, установленных местным самоуправлением. Суть градостроительного зонирования заключается в том, что списки разрешённого использования включают те виды деятельности, которые не конфликтуют между собой, не нарушают интересов соседства и не приводят к снижению стоимости соседской недвижимости или к осложнению деятельности (проживания) на соседнем участке.

Статья 32. Карта зон с особыми условиями использования территории.

Санитарно-защитная зона отделяет территорию промышленной площадки от жилой застройки, ландшафтно-рекреационной зоны, зоны отдыха с обязательным обозначением границ специальными информационными знаками. Санитарно-защитная зона является обязательным элементом любого объекта, который является источником воздействия на среду обитания и здоровье человека.

Ширина санитарно-защитной зоны установлена с учётом санитарной классификации в соответствии с СанПиН 2.2.1/2.1.1.1200-03 с изменениями на 10.04.2008 г.

Для объектов, являющихся источником воздействия на среду обитания, разрабатывается проект обоснования размера СЗЗ.

Для автомагистралей, линий железнодорожного транспорта, гаражей, автостоянок, магистральных трубопроводов углеводородного сырья, компрессорных установок устанавливаются расстояния и разрывы.

В данном проекте СЗЗ установлены от границ промышленных площадок:

- промышленные объекты четвёртого класса – 100 метров,
- промышленные объекты пятого класса – 50 метров.

Водоохранными зонами являются территории, которые примыкают к береговой линии морей, рек, ручьёв, каналов, озёр, водохранилищ и на которых устанавливается специальный режим осуществления хозяйственной и иной деятельности в целях предотвращения загрязнения, засорения, заиления указанных водных объектов и истощения их вод, а также сохранения среды обитания биологических ресурсов и других объектов животного и растительного мира.

В границах водоохраных зон устанавливаются прибрежные защитные полосы, на территориях которых вводятся дополнительные ограничения хозяйственной и иной деятельности.

ЧАСТЬ III. ГРАДОСТРОИТЕЛЬНЫЕ РЕГЛАМЕНТЫ

Глава 1. Статьи 33.1-33.6 Территориальных зон, выделенные на карте градостроительного зонирования территории Степановского сельского поселения Галичского муниципального района и их градостроительные регламенты.

На карте градостроительного зонирования сельского поселения выделены следующие виды территориальных зон:

ЦЕНТРАЛЬНЫЕ ОБЩЕСТВЕННО - ДЕЛОВЫЕ И КОММЕРЧЕСКИЕ ЗОНЫ

1. Ц-1 Зона обслуживания и деловой активности местного значения

ЖИЛЫЕ ЗОНЫ

2. Ж-1 Зона существующей жилой застройки

ЗОНЫ СПЕЦИАЛЬНОГО НАЗНАЧЕНИЯ

3. СО-1 Зона специального назначения

ПРОИЗВОДСТВЕННЫЕ И КОММУНАЛЬНЫЕ ЗОНЫ

4. ПК-1 Зона производственно-коммунальных объектов

СЕЛЬСКОХОЗЯЙСТВЕННЫЕ ЗОНЫ

5. СХ-1 Зона предприятий сельского хозяйства

ПРИРОДНО-РЕКРЕАЦИОННЫЕ ЗОНЫ

6. Р-1 Зона природно-рекреационных территорий

Статья 33.1. Градостроительные регламенты. Центральные общественно – деловые и коммерческие зоны.

Зона обслуживания и деловой активности местного значения (Ц-1)

Данная зона выделена для обеспечения правовых условий использования и строительства недвижимости с широким спектром административных, деловых, общественных, культурных, обслуживающих и коммерческих видов использования многофункционального назначения.

Для земельных участков и объектов капитального строительства, расположенных в пределах зоны Ц-1, устанавливаются следующие основные разрешенные виды использования и соответствующие каждому виду предельные параметры:

Таблица 1

№ п/п	Наименование вида разрешенного использования (код вида разрешённого использования)	Описание вида разрешенного использования	Предельные параметры
1	Общественное использование объектов капитального строительства (3.0)	Размещение объектов капитального строительства в целях обеспечения удовлетворения бытовых, социальных и духовных потребностей человека. Содержание данного вида разрешенного использования включает в себя содержание видов разрешенного использования с кодами 3.1-3.8, 3.10	см. строки 2-27
2	Коммунальное обслуживание (3.1)	Размещение зданий и сооружений в целях обеспечения физических и юридических лиц коммунальными услугами. Содержание данного вида разрешенного использования включает в себя содержание видов разрешенного использования с кодами 3.1.1-3.1.2	см. строки 3-4
3	Предоставление коммунальных услуг (3.1.1)	Размещение зданий и сооружений, обеспечивающих поставку воды, тепла, электричества, газа, отвод канализационных стоков, очистку и уборку объектов недвижимости (котельных, водозаборов, очистных сооружений, насосных станций, водопроводов, линий электропередач, трансформаторных подстанций,	1. Минимальный размер земельного участка – 100 м ² ; 2. Минимальный отступ от границ земельного участка: - для линейных объектов не подлежит установлению;

		газопроводов, линий связи, телефонных станций, канализаций, стоянок, гаражей и мастерских для обслуживания уборочной и аварийной техники, сооружений, необходимых для сбора и плавки снега)	- для объектов капитального строительства – 3 м; 3. Предельное количество этажей: - для линейных объектов не подлежит установлению; - для объектов капитального строительства – 3 этажа; 4. Максимальный процент застройки: - для линейных объектов – 100%; - для объектов капитального строительства – 80%.
4	Административные здания организаций, обеспечивающих предоставление коммунальных услуг (3.1.2)	Размещение зданий, предназначенных для приема физических и юридических лиц в связи с предоставлением им коммунальных услуг	1. Минимальный размер земельного участка – 300 м ² на 10 рабочих мест; 2. Минимальный отступ от границ земельного участка – 3 м; 3. Предельное количество этажей – 3 этажа; 4. Максимальный процент застройки – 80%.
5	Социальное обслуживание (3.2)	Размещение зданий, предназначенных для оказания гражданам социальной помощи. Содержание данного вида разрешенного использования включает в себя содержание видов разрешенного использования с кодами 3.2.1-3.2.4	см. строки 6-9
6	Дома социального обслуживания (3.2.1)	Размещение зданий, предназначенных для размещения домов престарелых, домов ребенка, детских домов, пунктов ночлега для бездомных граждан; размещение объектов капитального строительства для временного размещения вынужденных переселенцев, лиц, признанных беженцами	1. Минимальный размер земельного участка – 500 м ² ; 2. Минимальный отступ от границ земельного участка – 3 м; 3. Предельное количество этажей – 3 этажа; 4. Максимальный процент застройки – 60%.
7	Оказание социальной помощи населению (3.2.2)	Размещение зданий, предназначенных для служб психологической и бесплатной юридической помощи, социальных, пенсионных и иных служб (службы занятости населения, пункты питания малоимущих граждан), в которых осуществляется прием граждан по вопросам оказания социальной помощи и назначения социальных или пенсионных выплат, а также для размещения общественных некоммерческих организаций: некоммерческих фондов, благотворительных организаций, клубов по интересам	1. Минимальный размер земельного участка – 500 м ² ; 2. Минимальный отступ от границ земельного участка – 3 м; 3. Предельное количество этажей – 3 этажа; 4. Максимальный процент застройки – 60%.
8	Оказание услуг связи (3.2.3)	Размещение зданий, предназначенных для размещения пунктов оказания услуг почтовой, телеграфной, междугородней и международной телефонной связи	1. Минимальный размер земельного участка – 500 м ² ; 2. Минимальный отступ от границ земельного участка – 3 м; 3. Предельное количество этажей – 3 этажа; 4. Максимальный процент застройки – 60%.
9	Общешития (3.2.4)	Размещение зданий, предназначенных для размещения общежитий, предназначенных для проживания граждан на время их работы, службы или обучения, за исключением зданий, размещение которых предусмотрено содержанием вида разрешенного использования с кодом 4.7	1. Минимальный размер земельного участка – 30 м ² на 1 место; 2. Минимальный отступ от границ земельного участка – 3 м; 3. Предельное количество этажей – 3 этажа; 4. Максимальный процент застройки – 60%.
10	Бытовое обслуживание (3.3)	Размещение объектов капитального строительства, предназначенных для оказания населению или организациям бытовых услуг (мастерские мелкого ремонта, ателье, бани, парикмахерские, прачечные, химчистки, похоронные бюро)	1. Минимальный размер земельного участка – 300 м ² на 10 рабочих мест; 2. Минимальный отступ от границ земельного участка – 3 м; 3. Предельное количество этажей – 3 этажа; 4. Максимальный процент застройки – 60%.
11	Здравоохранение (3.4)	Размещение объектов капитального строительства, предназначенных для оказания гражданам медицинской помощи. Содержание данного вида разрешенного использования включает в себя содержание видов разрешенного использования с кодами 3.4.1-3.4.2	см. строки 12-13
12	Амбулаторно-поликлиническое обслуживание (3.4.1)	Размещение объектов капитального строительства, предназначенных для оказания гражданам амбулаторно-поликлинической медицинской помощи (поликлиники, фельдшерские пункты, пункты здравоохранения, центры матери и ребенка, диагностические центры, молочные кухни, станции донорства крови, клинические лаборатории)	1. Минимальный размер земельного участка – 300 м ² ; 2. Минимальный отступ от границ земельного участка – 3 м; 3. Предельное количество этажей – 3 этажа; 4. Максимальный процент застройки – 60%.
13	Стационарное медицинское обслуживание (3.4.2)	Размещение объектов капитального строительства, предназначенных для оказания гражданам медицинской помощи в стационарах (больницы, родильные дома, диспансеры, научно-медицинские учреждения и прочие объекты, обеспечивающие оказание услуги по лечению в стационаре); размещение станций скорой помощи; размещение площадок санитарной авиации	1. Минимальный размер земельного участка – 300 м ² ; 2. Минимальный отступ от границ земельного участка – 3 м; 3. Предельное количество этажей – 3 этажа; 4. Максимальный процент застройки – 60%.
14	Образование и просвещение (3.5)	Размещение объектов капитального строительства, предназначенных для воспитания, образования и	см. строки 15-16

		просвещения. Содержание данного вида разрешенного использования включает в себя содержание видов разрешенного использования с кодами 3.5.1-3.5.2	
15	Дошкольное, начальное и среднее общее образование (3.5.1)	Размещение объектов капитального строительства, предназначенных для просвещения, дошкольного, начального и среднего общего образования (детские ясли, детские сады, школы, лицеи, гимназии, художественные, музыкальные школы, образовательные кружки и иные организации, осуществляющие деятельность по воспитанию, образованию и просвещению), в том числе зданий, спортивных сооружений, предназначенных для занятия обучающихся физической культурой и спортом	1. Минимальный размер земельного участка: - для детских садов – 40 м ² на единицу вместимости; - для школ – 50 м ² на единицу вместимости; 2. Минимальный отступ от границ земельного участка – 3 м; 3. Предельное количество этажей – 3 этажа; 4. Максимальный процент застройки – 50%.
16	Среднее и высшее профессиональное образование (3.5.2)	Размещение объектов капитального строительства, предназначенных для профессионального образования и просвещения (профессиональные технические училища, колледжи, художественные, музыкальные училища, общества знаний, институты, университеты, организации по переподготовке и повышению квалификации специалистов и иные организации, осуществляющие деятельность по образованию и просвещению), в том числе зданий, спортивных сооружений, предназначенных для занятия обучающихся физической культурой и спортом	1. Минимальный размер земельного участка – 60 м ² на единицу вместимости; 2. Минимальный отступ от границ земельного участка – 3 м; 3. Предельное количество этажей – 3 этажа; 4. Максимальный процент застройки – 50%.
17	Культурное развитие (3.6)	Размещение зданий и сооружений, предназначенных для размещения объектов культуры. Содержание данного вида разрешенного использования включает в себя содержание видов разрешенного использования с кодами 3.6.1-3.6.2	см. строки 18-19
18	Объекты культурно-досуговой деятельности (3.6.1)	Размещение зданий, предназначенных для размещения музеев, выставочных залов, художественных галерей, домов культуры, библиотек, кинотеатров и кинозалов, театров, филармоний, концертных залов, планетариев	1. Минимальный размер земельного участка не подлежит установлению; 2. Минимальный отступ от границ земельного участка – 3 м; 3. Предельное количество этажей – 3 этажа; 4. Максимальный процент застройки – 50%.
19	Парки культуры и отдыха (3.6.2)	Размещение парков культуры и отдыха	Не подлежат установлению
20	Религиозное использование (3.7)	Размещение зданий и сооружений религиозного использования. Содержание данного вида разрешенного использования включает в себя содержание видов разрешенного использования с кодами 3.7.1-3.7.2	см. строки 21-22
21	Осуществление религиозных обрядов (3.7.1)	Размещение зданий и сооружений, предназначенных для совершения религиозных обрядов и церемоний (в том числе церкви, соборы, храмы, часовни, мечети, моленные дома, синагоги)	1. Минимальный размер земельного участка – 7 м ² на единицу вместимости; 2. Минимальный отступ от границ земельного участка – 3 м; 3. Предельное количество этажей – 2 этажа; 4. Максимальный процент застройки – 60%.
22	Религиозное управление и образование (3.7.2)	Размещение зданий, предназначенных для постоянного местонахождения духовных лиц, паломников и послушников в связи с осуществлением ими религиозной службы, а также для осуществления благотворительной и религиозной образовательной деятельности (монастыри, скиты, дома священнослужителей, воскресные и религиозные школы, семинарии, духовные училища)	1. Минимальный размер земельного участка – 600 м ² ; 2. Минимальный отступ от границ земельного участка – 3 м; 3. Предельное количество этажей – 3 этажа; 4. Максимальный процент застройки – 60%.
23	Общественное управление (3.8)	Размещение зданий, предназначенных для размещения органов и организаций общественного управления. Содержание данного вида разрешенного использования включает в себя содержание видов разрешенного использования с кодами 3.8.1	см. строку 24
24	Государственное управление (3.8.1)	Размещение зданий, предназначенных для размещения государственных органов, государственного пенсионного фонда, органов местного самоуправления, судов, а также организаций, непосредственно обеспечивающих их деятельность или оказывающих государственные и (или) муниципальные услуги	1. Минимальный размер земельного участка – 30 м ² на 1 рабочее место; 2. Минимальный отступ от границ земельного участка – 3 м; 3. Предельное количество этажей – 3 этажа; 4. Максимальный процент застройки – 60%.
25	Ветеринарное обслуживание (3.10)	Размещение объектов капитального строительства, предназначенных для оказания ветеринарных услуг, содержания или разведения животных, не являющихся сельскохозяйственными, под надзором человека. Содержание данного вида разрешенного использования включает в себя содержание видов разрешенного использования с кодами 3.10.1-3.10.2	см. строки 26-27
26	Амбулаторное ветеринарное обслуживание (3.10.1)	Размещение объектов капитального строительства, предназначенных для оказания ветеринарных услуг без содержания животных	1. Минимальный размер земельного участка – 200 м ² ; 2. Минимальный отступ от границ земельного участка – 3 м; 3. Предельное количество этажей – 2 этажа;

			4. Максимальный процент застройки – 60%.
27	Приюты для животных (3.10.2)	Размещение объектов капитального строительства, предназначенных для оказания ветеринарных услуг в стационаре; размещение объектов капитального строительства, предназначенных для содержания, разведения животных, не являющихся сельскохозяйственными, под надзором человека, оказания услуг по содержанию и лечению бездомных животных; размещение объектов капитального строительства, предназначенных для организации гостиниц для животных	1. Минимальный размер земельного участка – 200 м ² ; 2. Минимальный отступ от границ земельного участка – 3 м; 3. Предельное количество этажей – 2 этажа; 4. Максимальный процент застройки – 60%.

Для земельных участков и объектов капитального строительства, расположенных в пределах зоны Ц-1, устанавливаются следующие **вспомогательные** разрешенные виды использования и соответствующие каждому виду предельные параметры:

Таблица 2

№ п/п	Наименование вида разрешенного использования (код вида разрешенного использования)	Описание вида разрешенного использования	Предельные параметры
1	Предпринимательство (4.0)	Размещение объектов капитального строительства в целях извлечения прибыли на основании торговой, банковской и иной предпринимательской деятельности. Содержание данного вида разрешенного использования включает в себя содержание видов разрешенного использования, предусмотренных кодами 4.1-4.10	см. строки 2-15
2	Деловое управление (4.1)	Размещение объектов капитального строительства с целью: размещения объектов управленческой деятельности, не связанной с государственным или муниципальным управлением и оказанием услуг, а также с целью обеспечения совершения сделок, не требующих передачи товара в момент их совершения между организациями, в том числе биржевая деятельность (за исключением банковской и страховой деятельности)	1. Минимальный размер земельного участка – 10 м ² на 1 рабочее место; 2. Минимальный отступ от границ земельного участка – 3 м; 3. Предельное количество этажей – 3 этажа; 4. Максимальный процент застройки – 60%.
3	Рынки (4.3)	Размещение объектов капитального строительства, сооружений, предназначенных для организации постоянной или временной торговли (ярмарка, рынок, базар), с учетом того, что каждое из торговых мест не располагает торговой площадью более 200 кв.м; размещение гаражей и (или) стоянок для автомобилей сотрудников и посетителей рынка	1. Минимальный размер земельного участка – 14 м ² на 1 рабочее место; 2. Минимальный отступ от границ земельного участка – 3 м; 3. Предельное количество этажей – 2 этажа; 4. Максимальный процент застройки – 60%.
4	Магазины (4.4)	Размещение объектов капитального строительства, предназначенных для продажи товаров, торговая площадь которых составляет до 5000 кв.м	1. Минимальный размер земельного участка – 80 м ² ; 2. Минимальный отступ от границ земельного участка не подлежит установлению; 3. Предельное количество этажей – 2 этажа; 4. Максимальный процент застройки – 100%.
5	Банковская и страховая деятельность (4.5)	Размещение объектов капитального строительства, предназначенных для размещения организаций, оказывающих банковские и страховые услуги	1. Минимальный размер земельного участка – 500 м ² ; 2. Минимальный отступ от границ земельного участка – 3 м; 3. Предельное количество этажей – 2 этажа; 4. Максимальный процент застройки – 60%.
6	Общественное питание (4.6)	Размещение объектов капитального строительства в целях устройства мест общественного питания (рестораны, кафе, столовые, закусочные, бары)	1. Минимальный размер земельного участка – 500 м ² ; 2. Минимальный отступ от границ земельного участка – 3 м; 3. Предельное количество этажей – 2 этажа; 4. Максимальный процент застройки – 60%.
7	Гостиничное обслуживание (4.7)	Размещение гостиниц	1. Минимальный размер земельного участка – 55 м ² на единицу вместимости; 2. Минимальный отступ от границ земельного участка – 3 м; 3. Предельное количество этажей – 3 этажа; 4. Максимальный процент застройки – 60%.
8	Развлечение (4.8)	Размещение зданий и сооружений, предназначенных для развлечения. Содержание данного вида разрешенного использования включает в себя содержание видов разрешенного использования с кодами 4.8.1	см. строку 9
9	Развлекательные мероприятия (4.8.1)	Размещение зданий и сооружений, предназначенных для организации развлекательных мероприятий, путешествий, для размещения дискотек и танцевальных площадок, ночных клубов, аквапарков, боулинга, аттракционов и т.п., игровых автоматов (кроме игрового оборудования, используемого для проведения азартных игр), игровых площадок	1. Минимальный размер земельного участка не подлежит установлению; 2. Минимальный отступ от границ земельного участка – 3 м; 3. Предельное количество этажей – 2 этажа; 4. Максимальный процент застройки – 60%.
10	Служебные гаражи (4.9)	Размещение постоянных или временных гаражей,	1. Минимальный размер земельного участка

		стоянок для хранения служебного автотранспорта, используемого в целях осуществления видов деятельности, предусмотренных видами разрешенного использования с кодами 3.0, 4.0, а также для стоянки и хранения транспортных средств общего пользования, в том числе в депо	30 м ² на 1 машино-место; 2. Минимальный отступ от границ земельного участка не подлежит установлению; 3. Предельное количество этажей – 2 этажа; 4. Максимальный процент застройки – 100%.
11	Объекты дорожного сервиса (4.9.1)	Размещение зданий и сооружений дорожного сервиса. Содержание данного вида разрешенного использования включает в себя содержание видов разрешенного использования с кодами 4.9.1.1-4.9.1.4	см. строки 12-15
12	Заправка транспортных средств (4.9.1.1)	Размещение автозаправочных станций; размещение магазинов сопутствующей торговли, зданий для организации общественного питания в качестве объектов дорожного сервиса	1. Минимальный размер земельного участка АЗС – 200 м ² ; 2. Минимальный размер земельного участка магазина – 400 м ² ; 3. Минимальный размер земельного участка объекта общественного питания – 400 м ² ; 4. Минимальный отступ от границ земельного участка – 3 м; 5. Предельное количество этажей – 1 этаж; 6. Максимальный процент застройки не подлежит установлению.
13	Обеспечение дорожного отдыха (4.9.1.2)	Размещение зданий для предоставления гостиничных услуг в качестве дорожного сервиса (мотелей), а также размещение магазинов сопутствующей торговли, зданий для организации общественного питания в качестве объектов дорожного сервиса	1. Минимальный размер земельного участка для гостиниц – 55 м ² на единицу вместимости; 2. Минимальный размер земельного участка магазина – 400 м ² ; 3. Минимальный отступ от границ земельного участка – 3 м; 4. Предельное количество этажей – 2 этажа; 5. Максимальный процент застройки – 60%.
14	Автомобильные мойки (4.9.1.3)	Размещение автомобильных моек, а также размещение магазинов сопутствующей торговли	1. Минимальный размер земельного участка – 400 м ² ; 2. Минимальный отступ от границ земельного участка – 3 м; 3. Предельное количество этажей – 1 этаж; 4. Максимальный процент застройки – 60%.
15	Ремонт автомобилей (4.9.1.4)	Размещение мастерских, предназначенных для ремонта и обслуживания автомобилей, и прочих объектов дорожного сервиса, а также размещение магазинов сопутствующей торговли	1. Минимальный размер земельного участка – 400 м ² ; 2. Минимальный отступ от границ земельного участка – 3 м; 3. Предельное количество этажей – 1 этаж; 4. Максимальный процент застройки – 60%.
16	Обеспечение спортивно-зрелищных мероприятий (5.1.1)	Размещение спортивно-зрелищных зданий и сооружений, имеющих специальные места для зрителей от 500 мест (стадионов, дворцов спорта, ледовых дворцов, ипподромов)	1. Предельные размеры земельных участков не подлежат установлению; 2. Минимальный отступ от границ земельного участка – 3; 3. Предельное количество этажей – 2 этажа; 4. Максимальный процент застройки – 60%.
17	Обеспечение занятий спортом в помещениях (5.1.2)	Размещение спортивных клубов, спортивных залов, бассейнов, физкультурно-оздоровительных комплексов в зданиях и сооружениях	1. Предельные размеры земельных участков не подлежат установлению; 2. Минимальный отступ от границ земельного участка – 3; 3. Предельное количество этажей – 2 этажа; 4. Максимальный процент застройки – 60%.
18	Водный спорт (5.1.5)	Размещение спортивных сооружений для занятия водными видами спорта (причалы и сооружения, необходимые для организации водных видов спорта и хранения соответствующего инвентаря)	1. Предельные размеры земельных участков не подлежат установлению; 2. Минимальный отступ от границ земельного участка – 3; 3. Предельное количество этажей – 2 этажа; 4. Максимальный процент застройки – 60%.
19	Авиационный спорт (5.1.6)	Размещение спортивных сооружений для занятия авиационными видами спорта (ангары, взлетно-посадочные площадки и иные сооружения, необходимые для организации авиационных видов спорта и хранения соответствующего инвентаря)	1. Предельные размеры земельных участков не подлежат установлению; 2. Минимальный отступ от границ земельного участка – 3; 3. Предельное количество этажей – 2 этажа; 4. Максимальный процент застройки – 60%.
20	Спортивные базы (5.1.7)	Размещение спортивных баз и лагерей, в которых осуществляется спортивная подготовка длительно проживающих в них лиц	1. Предельные размеры земельных участков не подлежат установлению; 2. Минимальный отступ от границ земельного участка – 3; 3. Предельное количество этажей – 2 этажа; 4. Максимальный процент застройки – 60%.
21	Площадки для занятий спортом (5.1.3)	Размещение площадок для занятия спортом и физкультурой на открытом воздухе (физкультурные площадки, беговые дорожки, поля для спортивной игры)	Не подлежат установлению
22	Оборудованные площадки для занятий спортом (5.1.4)	Размещение сооружений для занятия спортом и физкультурой на открытом воздухе (теннисные корты,	1. Предельные размеры земельных участков не подлежат установлению;

		автодромы, мотодромы, трамплины, спортивные стрельбища)	2. Минимальный отступ от границ земельного участка – 3; 3. Предельное количество этажей – 2 этажа; 4. Максимальный процент застройки – 60%.
23	Обеспечение внутреннего правопорядка (8.3)	Размещение объектов капитального строительства, необходимых для подготовки и поддержания в готовности органов внутренних дел, Росгвардии и спасательных служб, в которых существует военизированная служба; размещение объектов гражданской обороны, за исключением объектов гражданской обороны, являющихся частями производственных зданий	1. Предельные размеры земельных участков не подлежат установлению; 2. Минимальный отступ от границ земельного участка не подлежит установлению; 3. Предельное количество этажей – 2 этажа; 4. Максимальный процент застройки не подлежит установлению.
24	Земельные участки (территории) общего пользования (12.0)	Земельные участки общего пользования. Содержание данного вида разрешенного использования включает в себя содержание видов разрешенного использования с кодами 12.0.1-12.0.2	см. строки 18-19
25	Улично-дорожная сеть (12.0.1)	Размещение объектов улично-дорожной сети: автомобильных дорог, трамвайных путей и пешеходных тротуаров в границах населенных пунктов, пешеходных переходов, бульваров, площадей, проездов, велодорожек и объектов велотранспортной и инженерной инфраструктуры; размещение придорожных стоянок (парковок) транспортных средств в границах городских улиц и дорог, за исключением предусмотренных видами разрешенного использования с кодами 2.7.1, 4.9, 7.2.3, а также некапитальных сооружений, предназначенных для охраны транспортных средств	Не подлежат установлению
26	Благоустройство территории (12.0.2)	Размещение декоративных, технических, планировочных, конструктивных устройств, элементов озеленения, различных видов оборудования и оформления, малых архитектурных форм, некапитальных нестационарных строений и сооружений, информационных щитов и указателей, применяемых как составные части благоустройства территории, общественных туалетов	Не подлежат установлению

Для земельных участков и объектов капитального строительства, расположенных в пределах зоны Ц-1, устанавливаются следующие **условно-разрешенные** разрешенные виды использования и соответствующие каждому виду предельные параметры:

Таблица 3

№ п/п	Наименование вида разрешенного использования (код вида разрешенного использования)	Описание вида разрешенного использования	Предельные параметры
1	Для индивидуального жилищного строительства (2.1)	Размещение жилого дома (отдельно стоящего здания количеством надземных этажей не более чем три, высотой не более двадцати метров, которое состоит из комнат и помещений вспомогательного использования, предназначенных для удовлетворения гражданами бытовых и иных нужд, связанных с их проживанием в таком здании, не предназначенного для раздела на самостоятельные объекты недвижимости); выращивание сельскохозяйственных культур; размещение гаражей для собственных нужд и хозяйственных построек	1. Минимальный размер вновь предоставляемых земельных участков – 500 м ² ; Максимальный размер вновь предоставляемых земельных участков – 1500 м ² ; 2. В условиях сложившейся застройки земельные участки по факту; 3. Минимальный отступ от границ земельного участка – 3 м; 4. Предельное количество надземных этажей – 3 этажа (включая мансардный этаж); 5. Максимальный процент застройки – 60%.
2	Малоэтажная многоквартирная жилая застройка (2.1.1)	Размещение малоэтажных многоквартирных домов (многоквартирные дома высотой до 4 этажей, включая мансардный); обустройство спортивных и детских площадок, площадок для отдыха; размещение объектов обслуживания жилой застройки во встроенных, пристроенных и встроенно-пристроенных помещениях малоэтажного многоквартирного дома, если общая площадь таких помещений в малоэтажном многоквартирном доме не составляет более 15% общей площади помещений дома	1. Минимальный размер вновь предоставляемых земельных участков – 40 м ² на одну квартиру; Максимальный размер вновь предоставляемых земельных участков – 1500 м ² ; 2. В условиях сложившейся застройки земельные участки по факту; 3. Минимальный отступ от границ земельного участка – 3 м; 4. Предельное количество надземных этажей – 4 этажа (включая мансардный этаж); 5. Максимальный процент застройки – 60%.
3	Блокированная жилая застройка (2.3)	Размещение жилого дома, имеющего одну или несколько общих стен с соседними жилыми домами (количеством этажей не более чем три, при общем количестве совмещенных домов не более десяти и каждый из которых предназначен для проживания одной семьи, имеет общую стену (общие стены) без проемов с соседним домом или соседними домами, расположен на отдельном земельном участке и имеет выход на	1. Минимальный размер вновь предоставляемых земельных участков – 500 м ² ; Максимальный размер вновь предоставляемых земельных участков – 1500 м ² ; 2. В условиях сложившейся застройки земельные участки по факту;

		территорию общего пользования (жилые дома блокированной застройки); разведение декоративных и плодовых деревьев, овощных и ягодных культур; размещение гаражей для собственных нужд и иных вспомогательных сооружений; обустройство спортивных и детских площадок, площадок для отдыха	3. Минимальный отступ от границ земельного участка – 3 м; 4. Предельное количество надземных этажей – 3 этажа (включая мансардный этаж); 5. Максимальный процент застройки – 60%.
4	Для ведения личного подсобного хозяйства (приусадебный земельный участок) (2.2)	Размещение жилого дома, указанного в описании вида разрешенного использования с кодом 2.1; производство сельскохозяйственной продукции; размещение гаража и иных вспомогательных сооружений; содержание сельскохозяйственных животных	1. Минимальный размер вновь предоставляемых земельных участков – 100 м ² ; Максимальный размер вновь предоставляемых земельных участков – 5000 м ² ; 2. В условиях сложившейся застройки земельные участки по факту; 3. Минимальный отступ от границ земельного участка – 3 м; 4. Предельное количество надземных этажей – 3 этажа (включая мансардный этаж); 5. Максимальный процент застройки – 60%.

Статья 33.2. Градостроительные регламенты. Жилые зоны

Зона существующей жилой застройки (Ж-1)

Зона существующей жилой застройки выделена для обеспечения правовых условий формирования жилых районов из индивидуальных жилых домов, домов блокированной застройки, малоэтажных жилых домов, этажностью не выше 4-х, многоквартирных домов этажностью не выше восьми этажей с минимально разрешенным набором услуг местного значения.

Для земельных участков и объектов капитального строительства, расположенных в пределах зоны Ж-1, устанавливаются следующие основные разрешенные виды использования и соответствующие каждому виду предельные параметры:

Таблица 4

№ п/п	Наименование вида разрешенного использования (код вида разрешенного использования)	Описание вида разрешенного использования	Предельные параметры
1	Для индивидуального жилищного строительства (2.1)	Размещение жилого дома (отдельно стоящего здания количеством надземных этажей не более чем три, высотой не более двадцати метров, которое состоит из комнат и помещений вспомогательного использования, предназначенных для удовлетворения гражданами бытовых и иных нужд, связанных с их проживанием в таком здании, не предназначенного для раздела на самостоятельные объекты недвижимости); выращивание сельскохозяйственных культур; размещение гаражей для собственных нужд и хозяйственных построек	1. Минимальный размер вновь предоставляемых земельных участков – 500 м ² ; Максимальный размер вновь предоставляемых земельных участков – 1500 м ² ; 2. В условиях сложившейся застройки земельные участки по факту; 3. Минимальный отступ от границ земельного участка – 3 м; 4. Предельное количество надземных этажей – 3 этажа (включая мансардный этаж); 5. Максимальный процент застройки – 60%.
2	Малоэтажная многоквартирная жилая застройка (2.1.1)	Размещение малоэтажных многоквартирных домов (многоквартирные дома высотой до 4 этажей, включая мансардный); обустройство спортивных и детских площадок, площадок для отдыха; размещение объектов обслуживания жилой застройки во встроенных, пристроенных и встроенно-пристроенных помещениях малоэтажного многоквартирного дома, если общая площадь таких помещений в малоэтажном многоквартирном доме не составляет более 15% общей площади помещений дома	1. Минимальный размер вновь предоставляемых земельных участков – 40 м ² на одну квартиру; Максимальный размер вновь предоставляемых земельных участков – 1500 м ² ; 2. В условиях сложившейся застройки земельные участки по факту; 3. Минимальный отступ от границ земельного участка – 3 м; 4. Предельное количество надземных этажей – 4 этажа (включая мансардный этаж); 5. Максимальный процент застройки – 60%.
3	Для ведения личного подсобного хозяйства (приусадебный земельный участок) (2.2)	Размещение жилого дома, указанного в описании вида разрешенного использования с кодом 2.1; производство сельскохозяйственной продукции; размещение гаража и иных вспомогательных сооружений; содержание сельскохозяйственных животных	1. Минимальный размер вновь предоставляемых земельных участков – 100 м ² ; Максимальный размер вновь предоставляемых земельных участков – 5000 м ² ; 2. В условиях сложившейся застройки земельные участки по факту; 3. Минимальный отступ от границ земельного участка – 3 м; 4. Предельное количество надземных этажей – 3 этажа (включая мансардный этаж); 5. Максимальный процент застройки – 60%.
4	Блокированная жилая застройка (2.3)	Размещение жилого дома, имеющего одну или несколько общих стен с соседними жилыми домами (количеством этажей не более чем три, при общем	1. Минимальный размер вновь предоставляемых земельных участков – 500 м ² ;

		<p>количестве совмещенных домов не более десяти и каждый из которых предназначен для проживания одной семьи, имеет общую стену (общие стены) без проемов с соседним домом или соседними домами, расположен на отдельном земельном участке и имеет выход на территорию общего пользования (жилые дома блокированной застройки); разведение декоративных и плодовых деревьев, овощных и ягодных культур; размещение гаражей для собственных нужд и иных вспомогательных сооружений; обустройство спортивных и детских площадок, площадок для отдыха</p>	<p>Максимальный размер вновь предоставляемых земельных участков – 1500 м²; 2. В условиях сложившейся застройки земельные участки по факту; 3. Минимальный отступ от границ земельного участка – 3 м; 4. Предельное количество надземных этажей – 3 этажа (включая мансардный этаж); 5. Максимальный процент застройки – 60%.</p>
5	Среднеэтажная жилая застройка (2.5)	<p>Размещение многоквартирных домов этажностью не выше восьми этажей; благоустройство и озеленение; размещение подземных гаражей и автостоянок; обустройство спортивных и детских площадок, площадок для отдыха; размещение объектов обслуживания жилой застройки во встроенных, пристроенных и встроенно-пристроенных помещениях многоквартирного дома, если общая площадь таких помещений в многоквартирном доме не составляет более 20% общей площади помещений дома</p>	<p>1. Минимальный и максимальный размер земельного участка определяется в соответствии с нормами градостроительного проектирования и проектом планировки территории; 2. Минимальный отступ от границ земельного участка – 3 м; 3. Предельное количество надземных этажей – 8 этажей; 4. Максимальный процент застройки – 60%.</p>

Для земельных участков и объектов капитального строительства, расположенных в пределах зоны Ж-1, устанавливаются следующие **вспомогательные** разрешенные виды использования и соответствующие каждому виду предельные параметры:

Таблица 5

№ п/п	Наименование вида разрешенного использования (код вида разрешенного использования)	Описание вида разрешенного использования	Предельные параметры
1	Обслуживание жилой застройки (2.7)	<p>Размещение объектов капитального строительства, размещение которых предусмотрено видами разрешенного использования с кодами 3.1.1, 3.1.2, 3.2.1-3.2.4, 3.3, 3.4.1, 3.4.2, 3.5.1, 3.6.1, 3.6.2, 3.7.1, 3.7.2, 3.10.1, 4.1, 4.3, 4.4, 4.6, 5.1.2, 5.1.3, если их размещение необходимо для обслуживания жилой застройки, а также связано с проживанием граждан, не причиняет вреда окружающей среде и санитарному благополучию, не нарушает права жителей, не требует установления санитарной зоны</p>	<p>см. таблицу 1, строки: 3, 4, 6-10, 12, 13, 15, 18, 19, 21, 22, 26; см. таблицу 2, строки: 2-4, 6, 16-20.</p>
2	Хранение автотранспорта (2.7.1)	<p>Размещение отдельно стоящих и пристроенных гаражей, в том числе подземных, предназначенных для хранения автотранспорта, в том числе с разделением на машиноместа, за исключением гаражей, размещение которых предусмотрено содержанием видов разрешенного использования с кодом 4.9</p>	<p>1. Минимальный размер земельного участка гаража – 30 м²; 2. Минимальный отступ от границ земельного участка не подлежит установлению; 3. Предельное количество надземных этажей – 2 этажа; 4. Максимальный процент застройки – 100%.</p>
3	Размещение гаражей для собственных нужд (2.7.2)	<p>Размещение для собственных нужд отдельно стоящих гаражей и (или) гаражей, блокированных общими стенами с другими гаражами в одном ряду, имеющих общие с ними крышу, фундамент и коммуникации</p>	<p>1. Минимальный размер земельного участка гаража – 30 м²; 2. Минимальный отступ от границ земельного участка не подлежит установлению; 3. Предельное количество надземных этажей – 2 этажа; 4. Максимальный процент застройки – 100%.</p>
4	Обеспечение внутреннего правопорядка (8.3)	<p>Размещение объектов капитального строительства, необходимых для подготовки и поддержания в готовности органов внутренних дел, Росгвардии и спасательных служб, в которых существует военизированная служба; размещение объектов гражданской обороны, за исключением объектов производственных зданий</p>	<p>1. Предельные размеры земельных участков не подлежат установлению; 2. Минимальный отступ от границ земельного участка не подлежит установлению; 3. Предельное количество этажей – 2 этажа; 4. Максимальный процент застройки не подлежит установлению.</p>
5	Земельные участки (территории) общего пользования (12.0)	<p>Земельные участки общего пользования. Содержание данного вида разрешенного использования включает в себя содержание видов разрешенного использования с кодами 12.0.1-12.0.2</p>	<p>см. строки 6-7</p>
6	Улично-дорожная сеть (12.0.1)	<p>Размещение объектов улично-дорожной сети: автомобильных дорог, трамвайных путей и пешеходных тротуаров в границах населенных пунктов, пешеходных переходов, бульваров, площадей, проездов, велодорожек и объектов велотранспортной и инженерной инфраструктуры; размещение придорожных стоянок (парковок) транспортных средств в границах городских улиц и дорог, за исключением предусмотренных видами разрешенного использования с кодами 2.7.1, 4.9, 7.2.3, а</p>	<p>Не подлежат установлению</p>

		также некапитальных сооружений, предназначенных для охраны транспортных средств	
7	Благоустройство территории (12.0.2)	Размещение декоративных, технических, планировочных, конструктивных устройств, элементов озеленения, различных видов оборудования и оформления, малых архитектурных форм, некапитальных нестационарных строений и сооружений, информационных щитов и указателей, применяемых как составные части благоустройства территории, общественных туалетов	Не подлежат установлению

Для земельных участков и объектов капитального строительства, расположенных в пределах зоны Ж-1, устанавливаются следующие **условно-разрешенные** разрешенные виды использования и соответствующие каждому виду предельные параметры:

Таблица 6

№ п/п	Наименование вида разрешенного использования (код вида разрешенного использования)	Описание вида разрешенного использования	Предельные параметры
1	Ведение огородничества (13.1)	Осуществление отдыха и (или) выращивания гражданами для собственных нужд сельскохозяйственных культур; размещение хозяйственных построек, не являющихся объектами недвижимости, предназначенных для хранения инвентаря и урожая сельскохозяйственных культур	1. Минимальный размер земельного участка – 100 м ² ; 2. Минимальный отступ от границ земельного участка – 3 м; 3. Предельное количество этажей – 2 этажа; 4. Максимальный процент застройки не подлежит установлению.
2	Ведение садоводства (13.2)	Осуществление отдыха и (или) выращивания гражданами для собственных нужд сельскохозяйственных культур; размещение для собственных нужд садового дома, жилого дома, указанного в описании вида разрешенного использования с кодом 2.1, хозяйственных построек и гаражей для собственных нужд	1. Минимальный размер земельного участка – 100 м ² ; 2. Минимальный отступ от границ земельного участка – 3 м; 3. Предельное количество этажей – 2 этажа; 4. Максимальный процент застройки не подлежит установлению.

Статья 33.3. Градостроительные регламенты. Зоны специального назначения

Зона специального назначения (СО-1)

Зона СО-1 выделена для обеспечения правовых условий использования участков источников водоснабжения, площадок водопроводных сооружений, очистных сооружений, кладбищ, свалок ТБО, скотомогильников.

Разрешается размещение зданий, сооружений и коммуникаций, связанных с эксплуатацией источников водоснабжения, очистных сооружений, кладбищ, свалок ТБО, скотомогильников.

Для земельных участков и объектов капитального строительства, расположенных в пределах зоны СО-1, устанавливаются следующие **основные** разрешенные виды использования и соответствующие каждому виду предельные параметры:

Таблица 7

№ п/п	Наименование вида разрешенного использования (код вида разрешенного использования)	Описание вида разрешенного использования	Предельные параметры
1	Предоставление коммунальных услуг (3.1.1)	Размещение зданий и сооружений, обеспечивающих поставку воды, тепла, электричества, газа, отвод канализационных стоков, очистку и уборку объектов недвижимости (котельных, водозаборов, очистных сооружений, насосных станций, водопроводов, линий электропередач, трансформаторных подстанций, газопроводов, линий связи, телефонных станций, канализаций, стоянок, гаражей и мастерских для обслуживания уборочной и аварийной техники, сооружений, необходимых для сбора и плавки снега)	1. Минимальный размер земельного участка – 100 м ² ; 2. Минимальный отступ от границ земельного участка: - для линейных объектов не подлежит установлению; - для объектов капитального строительства – 3 м; 3. Предельное количество этажей: - для линейных объектов не подлежит установлению; - для объектов капитального строительства – 3 этажа; 4. Максимальный процент застройки: - для линейных объектов – 100%; - для объектов капитального строительства – 80%.
2	Ритуальная деятельность (12.1)	Размещение кладбищ, крематориев и мест захоронения; размещение соответствующих культовых сооружений; осуществление деятельности по производству продукции ритуально-обрядового назначения	1. Максимальная площадь земельного участка – 400 000 м ² ; 2. Максимальный размер земельного участка культового сооружения – 7 м ² на единицу вместимости; 3. Минимальный отступ от границ земельного участка – 3 м; 4. Предельное количество этажей – 1 этаж; 5. Максимальный процент застройки не подлежит установлению.
3	Специальная деятельность (12.2)	Размещение, хранение, захоронение, утилизация, накопление, обработка, обезвреживание отходов производства и потребления, медицинских отходов,	1. Предельные размеры земельных участков не подлежат установлению; 2. Минимальный отступ от границ

		биологических отходов, радиоактивных отходов, веществ, разрушающих озоновый слой, а также размещение объектов размещения отходов, захоронения, хранения, обезвреживания таких отходов (скотомогильников, мусоросжигательных и мусороперерабатывающих заводов, полигонов по захоронению и сортировке бытового мусора и отходов, мест сбора вещей для их вторичной переработки)	земельного участка – 3 м; 3. Предельное количество этажей – 2 этажа; 4. Максимальный процент застройки не подлежит установлению; 5. Радиус запрета жилищного строительства от свалки мусора – 500 метров.
--	--	---	--

Статья 33.4. Градостроительные регламенты. Производственные и коммунальные зоны.

Зона производственно-коммунальных объектов (ПК-1)

Зона ПК-1 выделена для обеспечения правовых условий формирования производственно-коммунальных предприятий и складских баз. Допускается широкий спектр услуг, сопровождающих производственную деятельность. Сочетание различных видов разрешённого использования недвижимости в единой зоне возможно только при условии соблюдения нормативных санитарных требований.

Для земельных участков и объектов капитального строительства, расположенных в пределах зоны ПК-1, устанавливаются следующие основные разрешенные виды использования и соответствующие каждому виду предельные параметры:

Таблица 8

№ п/п	Наименование вида разрешенного использования (код вида разрешённого использования)	Описание вида разрешенного использования	Предельные параметры
1	Недропользование (6.1)	Осуществление геологических изысканий; добыча полезных ископаемых открытым (карьеры, отвалы) и закрытым (шахты, скважины) способами; размещение объектов капитального строительства, в том числе подземных, в целях добычи полезных ископаемых; размещение объектов капитального строительства, необходимых для подготовки сырья к транспортировке и (или) промышленной переработке; размещение объектов капитального строительства, предназначенных для проживания в них сотрудников, осуществляющих обслуживание зданий и сооружений, необходимых для целей недропользования, если добыча полезных ископаемых происходит на межселенной территории	Не подлежат установлению
2	Тяжелая промышленность (6.2)	Размещение объектов капитального строительства горно-обогатительной и горно-перерабатывающей, металлургической, машиностроительной промышленности, а также изготовления и ремонта продукции судостроения, авиастроения, вагоностроения, машиностроения, станкостроения, а также другие подобные промышленные предприятия, для эксплуатации которых предусматривается установление охранных или санитарно-защитных зон, за исключением случаев, когда объект промышленности отнесен к иному виду разрешенного использования	1. Максимальный размер земельного участка – 250 000 м ² ; 2. Минимальный отступ от границ земельного участка – 3 м; 3. Предельное количество этажей – 2 этажа; 4. Максимальный процент застройки – 60%.
3	Автомобилестроительная промышленность (6.2.1)	Размещение объектов капитального строительства, предназначенных для производства транспортных средств и оборудования, производства автомобилей, производства автомобильных кузовов, производства прицепов, полуприцепов и контейнеров, предназначенных для перевозки одним или несколькими видами транспорта, производства частей и принадлежностей автомобилей и их двигателей	1. Максимальный размер земельного участка – 150 000 м ² ; 2. Минимальный отступ от границ земельного участка – 3 м; 3. Предельное количество этажей – 3 этажа; 4. Максимальный процент застройки – 70%.
4	Легкая промышленность (6.3)	Размещение объектов капитального строительства, предназначенных для текстильной, фарфоро-фаянсовой, электронной промышленности	1. Максимальный размер земельного участка – 30 000 м ² ; 2. Минимальный отступ от границ земельного участка – 3 м; 3. Предельное количество этажей – 2 этажа; 4. Максимальный процент застройки – 60%.
5	Фармацевтическая промышленность (6.3.1)	Размещение объектов капитального строительства, предназначенных для фармацевтического производства, в том числе объектов, в отношении которых предусматривается установление охранных или санитарно-защитных зон	1. Максимальный размер земельного участка – 250 000 м ² ; 2. Минимальный отступ от границ земельного участка – 3 м; 3. Предельное количество этажей – 2 этажа; 4. Максимальный процент застройки – 60%.
6	Пищевая промышленность (6.4)	Размещение объектов пищевой промышленности, по переработке сельскохозяйственной продукции способом, приводящим к их переработке в иную продукцию (консервирование, копчение, хлебопечение), в том числе для производства напитков, алкогольных напитков и табачных изделий	1. Максимальный размер земельного участка – 10 000 м ² ; 2. Минимальный отступ от границ земельного участка – 3 м; 3. Предельное количество этажей – 2 этажа; 4. Максимальный процент застройки – 60%.
7	Нефтехимическая промышленность (6.5)	Размещение объектов капитального строительства, предназначенных для переработки углеводородного сырья, изготовления удобрений, полимеров, химической продукции бытового назначения и подобной продукции,	1. Максимальный размер земельного участка – 250 000 м ² ; 2. Минимальный отступ от границ земельного участка – 3 м;

		а также другие подобные промышленные предприятия	3. Предельное количество этажей – 2 этажа; 4. Максимальный процент застройки – 60%.
8	Строительная промышленность (6.6)	Размещение объектов капитального строительства, предназначенных для производства: строительных материалов (кирпичей, пиломатериалов, цемента, крепежных материалов), бытового и строительного газового и сантехнического оборудования, лифтов и подъемников, столярной продукции, сборных домов или их частей и тому подобной продукции	1. Максимальный размер земельного участка – 400 000 м ² ; 2. Минимальный отступ от границ земельного участка – 3 м; 3. Предельное количество этажей – 3 этажа; 4. Максимальный процент застройки – 60%.
9	Энергетика (6.7)	Размещение объектов гидроэнергетики, тепловых станций и других электростанций, размещение обслуживающих и вспомогательных для электростанций сооружений (золоотвалов, гидротехнических сооружений); размещение объектов электросетевого хозяйства, за исключением объектов энергетики, размещение которых предусмотрено содержанием вида разрешенного использования с кодом 3.1	1. Максимальный размер земельного участка – 250 000 м ² ; 2. Минимальный отступ от границ земельного участка – 3 м; 3. Предельное количество этажей – 2 этажа; 4. Максимальный процент застройки – 60%.
10	Связь (6.8)	Размещение объектов связи, радиовещания, телевидения, включая воздушные радиорелейные, надземные и подземные кабельные линии связи, линии радиодифракции, антенные поля, усилительные пункты на кабельных линиях связи, инфраструктуру спутниковой связи и телерадиовещания, за исключением объектов связи, размещение которых предусмотрено содержанием видов разрешенного использования с кодами 3.1.1, 3.2.3	Не подлежат установлению
11	Склад (6.9)	Размещение сооружений, имеющих назначение по временному хранению, распределению и перевалке грузов (за исключением хранения стратегических запасов), не являющихся частями производственных комплексов, на которых был создан груз: промышленные базы, склады, погрузочные терминалы и доки, нефтехранилища и нефтеналивные станции, газовые хранилища и обслуживающие их газоконденсатные и газоперекачивающие станции, элеваторы и продовольственные склады, за исключением железнодорожных перевалочных складов	1. Минимальный размер земельного участка – 300 м ² ; 2. Минимальный отступ от границ земельного участка – 3 м; 3. Предельное количество этажей – 2 этажа; 4. Максимальный процент застройки – 70%.
12	Складские площадки (6.9.1)	Временное хранение, распределение и перевалка грузов (за исключением хранения стратегических запасов) на открытом воздухе	Не подлежат установлению
13	Целлюлозно-бумажная промышленность (6.11)	Размещение объектов капитального строительства, предназначенных для целлюлозно-бумажного производства, производства целлюлозы, древесной массы, бумаги, картона и изделий из них, издательской и полиграфической деятельности, тиражирования записанных носителей информации	1. Максимальный размер земельного участка – 250 000 м ² ; 2. Минимальный отступ от границ земельного участка – 3 м; 3. Предельное количество этажей – 2 этажа; 4. Максимальный процент застройки – 60%.
14	Научно-производственная деятельность (6.12)	Размещение технологических, промышленных, агропромышленных парков, бизнес-инкубаторов	1. Минимальный размер земельного участка – 600 м ² ; 2. Минимальный отступ от границ земельного участка – 3 м; 3. Предельное количество этажей – 2 этажа; 4. Максимальный процент застройки – 60%.
15	Железнодорожные пути (7.1.1)	Размещение железнодорожных путей	Не подлежат установлению
16	Обслуживание железнодорожных перевозок (7.1.2)	Размещение зданий и сооружений, в том числе железнодорожных вокзалов и станций, а также устройств и объектов, необходимых для эксплуатации, содержания, строительства, реконструкции, ремонта наземных и подземных зданий, сооружений, устройств и других объектов железнодорожного транспорта; размещение погрузочно-разгрузочных площадок, прирельсовых складов (за исключением складов горюче-смазочных материалов и автозаправочных станций любых типов, а также складов, предназначенных для хранения опасных веществ и материалов, не предназначенных непосредственно для обеспечения железнодорожных перевозок) и иных объектов при условии соблюдения требований безопасности движения, установленных федеральными законами	1. Предельные размеры земельных участков не подлежат установлению; 2. Минимальный отступ от границ земельного участка – 3 м; 3. Предельное количество этажей – 2 этажа; 4. Максимальный процент застройки – 60%.
17	Размещение автомобильных дорог (7.2.1)	Размещение автомобильных дорог за пределами населенных пунктов и технически связанных с ними сооружений, придорожных стоянок (парковок) транспортных средств в границах городских улиц и дорог, за исключением предусмотренных видами разрешенного использования с кодами 2.7.1, 4.9, 7.2.3, а также некапитальных сооружений, предназначенных для охраны транспортных средств; размещение объектов, предназначенных для размещения постов органов	Не подлежат установлению

		внутренних дел, ответственных за безопасность дорожного движения	
18	Обслуживание перевозок пассажиров (7.2.2)	Размещение зданий и сооружений, предназначенных для обслуживания пассажиров, за исключением объектов капитального строительства, размещение которых предусмотрено содержанием вида разрешенного использования с кодом 7.6	1. Предельные размеры земельных участков не подлежат установлению; 2. Минимальный отступ от границ земельного участка – 3 м; 3. Предельное количество этажей – 2 этажа; 4. Максимальный процент застройки – 60%.
19	Стоянки транспорта общего пользования (7.2.3)	Размещение стоянок транспортных средств, осуществляющих перевозки людей по установленному маршруту	Не подлежат установлению
20	Водный транспорт (7.3)	Размещение искусственно созданных для судоходства внутренних водных путей, размещение объектов капитального строительства внутренних водных путей, размещение объектов капитального строительства морских портов, размещение объектов капитального строительства, в том числе морских и речных портов, причалов, пристаней, гидротехнических сооружений, навигационного оборудования и других объектов, необходимых для обеспечения судоходства и водных перевозок, заправки водного транспорта	1. Минимальный размер земельного участка – 400 м ² ; 2. Минимальный отступ от границ земельного участка – 3 м; 3. Предельное количество этажей – 2 этажа; 4. Максимальный процент застройки – 30%.
21	Воздушный транспорт (7.4)	Размещение аэродромов, вертолетных площадок (вертодромов), обустройство мест для приводнения и причаливания гидросамолетов, размещение радиотехнического обеспечения полетов и прочих объектов, необходимых для взлета и приземления (приводнения) воздушных судов, размещение аэропортов (аэровокзалов) и иных объектов, необходимых для посадки и высадки пассажиров и их сопутствующего обслуживания и обеспечения их безопасности, а также размещение объектов, необходимых для погрузки, разгрузки и хранения грузов, перемещаемых воздушным путем; размещение объектов, предназначенных для технического обслуживания и ремонта воздушных судов	1. Минимальный размер земельного участка – 1000 м ² ; 2. Минимальный отступ от границ земельного участка – 3 м; 3. Предельное количество этажей – 2 этажа; 4. Максимальный процент застройки – 40%.
22	Трубопроводный транспорт (7.5)	Размещение нефтепроводов, водопроводов, газопроводов и иных трубопроводов, а также иных зданий и сооружений, необходимых для эксплуатации названных трубопроводов	Для линейных объектов предельные параметры не подлежат установлению; Для объектов капитального строительства: 1. Минимальный размер земельного участка – 20 м ² ; 2. Минимальный отступ от границ земельного участка не подлежит установлению; 3. Предельное количество этажей – 2 этажа; 4. Максимальный процент застройки – 100%.

Для земельных участков и объектов капитального строительства, расположенных в пределах зоны ПК-1, устанавливаются следующие **вспомогательные** разрешенные виды использования и соответствующие каждому виду предельные параметры:

Таблица 9

№ п/п	Наименование вида разрешенного использования (код вида разрешенного использования)	Описание вида разрешенного использования	Предельные параметры
1	Предоставление коммунальных услуг (3.1.1)	Размещение зданий и сооружений, обеспечивающих поставку воды, тепла, электричества, газа, отвод канализационных стоков, очистку и уборку объектов недвижимости (котельных, водозаборов, очистных сооружений, насосных станций, водопроводов, линий электропередач, трансформаторных подстанций, газопроводов, линий связи, телефонных станций, канализаций, стоянок, гаражей и мастерских для обслуживания уборочной и аварийной техники, сооружений, необходимых для сбора и плавки снега)	1. Минимальный размер земельного участка – 100 м ² ; 2. Минимальный отступ от границ земельного участка: - для линейных объектов не подлежит установлению; - для объектов капитального строительства – 3 м; 3. Предельное количество этажей: - для линейных объектов не подлежит установлению; - для объектов капитального строительства – 3 этажа; 4. Максимальный процент застройки: - для линейных объектов – 100%; - для объектов капитального строительства – 80%.
2	Заправка транспортных средств (4.9.1.1)	Размещение автозаправочных станций; размещение магазинов сопутствующей торговли, зданий для организации общественного питания в качестве объектов дорожного сервиса	1. Минимальный размер земельного участка АЗС – 200 м ² ; 2. Минимальный размер земельного участка магазина – 400 м ² ; 3. Минимальный размер земельного участка

			объекта общественного питания – 400 м ² ; 4. Минимальный отступ от границ земельного участка – 3 м; 5. Предельное количество этажей – 1 этаж; 6. Максимальный процент застройки не подлежит установлению.
3	Автомобильные мойки (4.9.1.3)	Размещение автомобильных моек, а также размещение магазинов сопутствующей торговли	1. Минимальный размер земельного участка – 400 м ² ; 2. Минимальный отступ от границ земельного участка – 3 м; 3. Предельное количество этажей – 1 этаж; 4. Максимальный процент застройки – 60%.
4	Ремонт автомобилей (4.9.1.4)	Размещение мастерских, предназначенных для ремонта и обслуживания автомобилей, и прочих объектов дорожного сервиса, а также размещение магазинов сопутствующей торговли	1. Минимальный размер земельного участка – 400 м ² ; 2. Минимальный отступ от границ земельного участка – 3 м; 3. Предельное количество этажей – 1 этаж; 4. Максимальный процент застройки – 60%.

Для земельных участков и объектов капитального строительства, расположенных в пределах зоны ПК-1, устанавливаются следующие **условно-разрешенные** разрешенные виды использования и соответствующие каждому виду предельные параметры:

Таблица 10

№ п/п	Наименование вида разрешенного использования (код вида разрешённого использования)	Описание вида разрешенного использования	Предельные параметры
1	Магазины (4.4)	Размещение объектов капитального строительства, предназначенных для продажи товаров, торговая площадь которых составляет до 5000 кв.м	1. Минимальный размер земельного участка – 80 м ² ; 2. Минимальный отступ от границ земельного участка не подлежит установлению; 3. Предельное количество этажей – 2 этажа; 4. Максимальный процент застройки – 100%.
2	Специальная деятельность (12.2)	Размещение, хранение, захоронение, утилизация, накопление, обработка, обезвреживание отходов производства и потребления, медицинских отходов, биологических отходов, радиоактивных отходов, веществ, разрушающих озоновый слой, а также размещение объектов размещения отходов, захоронения, хранения, обезвреживания таких отходов (скотомогильников, мусоросжигательных и мусороперерабатывающих заводов, полигонов по захоронению и сортировке бытового мусора и отходов, мест сбора вещей для их вторичной переработки)	1. Предельные размеры земельных участков не подлежат установлению; 2. Минимальный отступ от границ земельного участка – 3 м; 3. Предельное количество этажей – 2 этажа; 4. Максимальный процент застройки не подлежит установлению; 5. Радиус запрета жилищного строительства от свалки мусора – 500 метров.

Статья 33.5. Градостроительные регламенты. Сельскохозяйственные зоны.

Зона предприятий сельского хозяйства (СХ-1)

Зона сельскохозяйственного использования СХ – 1 предназначена для выращивания сельхозпродукции открытым способом и выделена для обеспечения правовых условий сохранения сельскохозяйственных угодий, предотвращения их занятия другими видами деятельности при соблюдении ниже следующих видов и параметров разрешенного использования недвижимости.

Для земельных участков и объектов капитального строительства, расположенных в пределах зоны СХ-1, устанавливаются следующие **основные** разрешенные виды использования и соответствующие каждому виду предельные параметры:

Таблица 11

№ п/п	Наименование вида разрешенного использования (код вида разрешённого использования)	Описание вида разрешенного использования	Предельные параметры
1	Сельскохозяйственное использование (1.0)	Ведение сельского хозяйства. Содержание данного вида разрешенного использования включает в себя содержание видов разрешенного использования с кодами 1.1-1.20, в том числе размещение зданий и сооружений, используемых для хранения и переработки сельскохозяйственной продукции	см. строки 2-22
2	Растениеводство (1.1)	Осуществление хозяйственной деятельности, связанной с выращиванием сельскохозяйственных культур. Содержание данного вида разрешенного использования включает в себя содержание видов разрешенного использования с кодами 1.2-1.6	см. строки 3-8
3	Выращивание зерновых и иных сельскохозяйственных культур (1.2)	Осуществление хозяйственной деятельности на сельскохозяйственных угодьях, связанной с производством зерновых, бобовых, кормовых, технических, масличных, эфиромасличных и иных сельскохозяйственных культур	Не подлежат установлению
4	Овощеводство (1.3)	Осуществление хозяйственной деятельности на сельскохозяйственных угодьях, связанной с производством картофеля, листовых, плодовых,	Не подлежат установлению

		луковичных и бахчевых сельскохозяйственных культур, в том числе с использованием теплиц	
5	Выращивание тонизирующих, лекарственных, цветочных культур (1.4)	Осуществление хозяйственной деятельности, в том числе на сельскохозяйственных угодьях, связанной с производством чая, лекарственных и цветочных культур	Не подлежат установлению
6	Садоводство (1.5)	Осуществление хозяйственной деятельности, в том числе на сельскохозяйственных угодьях, связанной с выращиванием многолетних плодовых и ягодных культур, винограда и иных многолетних культур	Не подлежат установлению
7	Виноградарство (1.5.1)	Возделывание винограда на виноградопригодных землях	Не подлежат установлению
8	Выращивание льна и конопли (1.6)	Осуществление хозяйственной деятельности, в том числе на сельскохозяйственных угодьях, связанной с выращиванием льна, конопли	Не подлежат установлению
9	Животноводство (1.7)	Осуществление хозяйственной деятельности, связанной с производством продукции животноводства, в том числе сенокошение, выпас сельскохозяйственных животных, разведение племенных животных, производство и использование племенной продукции (материала), размещение зданий, сооружений, используемых для содержания и разведения сельскохозяйственных животных, производства, хранения и первичной переработки сельскохозяйственной продукции. Содержание данного вида разрешенного использования включает в себя содержание видов разрешенного использования с кодами 1.8-1.11, 1.15, 1.19, 1.20	см. строки 10-13,17,21,22
10	Скотоводство (1.8)	Осуществление хозяйственной деятельности, в том числе на сельскохозяйственных угодьях, связанной с разведением сельскохозяйственных животных (крупного рогатого скота, овец, коз, лошадей, верблюдов, оленей); сенокошение, выпас сельскохозяйственных животных, производство кормов, размещение зданий, сооружений, используемых для содержания и разведения сельскохозяйственных животных; разведение племенных животных, производство и использование племенной продукции (материала)	1. Предельные размеры земельных участков не подлежат установлению; 2. Минимальный отступ от границ земельного участка не подлежит установлению; 3. Предельное количество этажей – 2 этажа; 4. Максимальный процент застройки – 50%.
11	Звероводство (1.9)	Осуществление хозяйственной деятельности, связанной с разведением в неволе ценных пушных зверей; размещение зданий, сооружений, используемых для содержания и разведения животных, производства, хранения и первичной переработки продукции; разведение племенных животных, производство и использование племенной продукции (материала)	1. Предельные размеры земельных участков не подлежат установлению; 2. Минимальный отступ от границ земельного участка не подлежит установлению; 3. Предельное количество этажей – 2 этажа; 4. Максимальный процент застройки – 50%.
12	Птицеводство (1.10)	Осуществление хозяйственной деятельности, связанной с разведением домашних пород птиц, в том числе водоплавающих; размещение зданий, сооружений, используемых для содержания и разведения животных, производства, хранения и первичной переработки продукции птицеводства; разведение племенных животных, производство и использование племенной продукции (материала)	1. Предельные размеры земельных участков не подлежат установлению; 2. Минимальный отступ от границ земельного участка не подлежит установлению; 3. Предельное количество этажей – 2 этажа; 4. Максимальный процент застройки – 50%.
13	Свиноводство (1.11)	Осуществление хозяйственной деятельности, связанной с разведением свиней; размещение зданий, сооружений, используемых для содержания и разведения животных, производства, хранения и первичной переработки продукции; разведение племенных животных, производство и использование племенной продукции (материала)	1. Предельные размеры земельных участков не подлежат установлению; 2. Минимальный отступ от границ земельного участка не подлежит установлению; 3. Предельное количество этажей – 2 этажа; 4. Максимальный процент застройки – 50%.
14	Пчеловодство (1.12)	Осуществление хозяйственной деятельности, в том числе на сельскохозяйственных угодьях, по разведению, содержанию и использованию пчел и иных полезных насекомых; размещение ульев, иных объектов и оборудования, необходимого для пчеловодства и разведения иных полезных насекомых; размещение сооружений, используемых для хранения и первичной переработки продукции пчеловодства	1. Предельные размеры земельных участков не подлежат установлению; 2. Минимальный отступ от границ земельного участка не подлежит установлению; 3. Предельное количество этажей – 1 этаж; 4. Максимальный процент застройки – 10%.
15	Рыбоводство (1.13)	Осуществление хозяйственной деятельности, связанной с разведением (или) содержанием, выращиванием объектов рыбоводства (аквакультуры); размещение зданий, сооружений, оборудования, необходимых для осуществления рыбоводства (аквакультуры)	1. Предельные размеры земельных участков не подлежат установлению; 2. Минимальный отступ от границ земельного участка не подлежит установлению; 3. Предельное количество этажей – 1 этаж; 4. Максимальный процент застройки – 10%.
16	Научное обеспечение сельского хозяйства (1.14)	Осуществление научной и селекционной работы, ведения сельского хозяйства для получения ценных с научной точки зрения образцов растительного и животного мира; размещение коллекций генетических	Не подлежат установлению

		ресурсов растений	
17	Хранение и переработка сельскохозяйственной продукции (1.15)	Размещение зданий, сооружений, используемых для производства, хранения, первичной и глубокой переработки сельскохозяйственной продукции	1. Предельные размеры земельных участков не подлежат установлению; 2. Минимальный отступ от границ земельного участка не подлежит установлению; 3. Предельное количество этажей – 2 этажа; 4. Максимальный процент застройки не подлежит установлению.
18	Ведение личного подсобного хозяйства на полевых участках (1.16)	Производство сельскохозяйственной продукции без права возведения объектов капитального строительства	Не подлежат установлению
19	Питомники (1.17)	Выращивание и реализация подроста деревьев и кустарников, используемых в сельском хозяйстве, а также иных сельскохозяйственных культур для получения рассады и семян; размещение сооружений, необходимых для указанных видов сельскохозяйственного производства	1. Предельные размеры земельных участков не подлежат установлению; 2. Минимальный отступ от границ земельного участка не подлежит установлению; 3. Предельное количество этажей – 1 этаж; 4. Максимальный процент застройки – 10%.
20	Обеспечение сельскохозяйственного производства (1.18)	Размещение машинно-транспортных и ремонтных станций, ангаров и гаражей для сельскохозяйственной техники, амбаров, водонапорных башен, трансформаторных станций и иного технического оборудования, используемого для ведения сельского хозяйства	1. Предельные размеры земельных участков не подлежат установлению; 2. Минимальный отступ от границ земельного участка не подлежит установлению; 3. Предельное количество этажей – 2 этажа; 4. Максимальный процент застройки не подлежит установлению.
21	Сенокосшение (1.19)	Кошение трав, сбор и заготовка сена	Не подлежат установлению
22	Выпас сельскохозяйственных животных (1.20)	Выпас сельскохозяйственных животных	Не подлежат установлению

Статья 33.6 Градостроительные регламенты. Природно-рекреационные зоны.

Зона природно-рекреационных территорий (Р-1)

Зона Р-1 выделена для обеспечения правовых условий сохранения и использования существующего природного ландшафта и создания экологически чистой окружающей среды в интересах здоровья населения, сохранения и воспроизводства лесов, обеспечение их рационального использования.

Для земельных участков и объектов капитального строительства, расположенных в пределах зоны Р-1, устанавливаются следующие основные разрешенные виды использования и соответствующие каждому виду предельные параметры:

Таблица 12

№ п/п	Наименование вида разрешенного использования (код вида разрешенного использования)	Описание вида разрешенного использования	Предельные параметры
1	Отдых (рекреация) (5.0)	Обустройство мест для занятия спортом, физической культурой, пешими или верховыми прогулками, отдыха и туризма, наблюдения за природой, пикников, охоты, рыбалки и иной деятельности; создание и уход за городскими лесами, скверами, прудами, озерами, водохранилищами, пляжами, а также обустройство мест отдыха в них. Содержание данного вида разрешенного использования включает в себя содержание видов разрешенного использования с кодами 5.1-5.5	см. строки 2-14
2	Спорт (5.1)	Размещение зданий и сооружений для занятия спортом. Содержание данного вида разрешенного использования включает в себя содержание видов разрешенного использования с кодами 5.1.1-5.1.7	см. строки 3-9
3	Обеспечение спортивно-зрелищных мероприятий (5.1.1)	Размещение спортивно-зрелищных зданий и сооружений, имеющих специальные места для зрителей от 500 мест (стадионов, дворцов спорта, ледовых дворцов, ипподромов)	1. Предельные размеры земельных участков не подлежат установлению; 2. Минимальный отступ от границ земельного участка – 3; 3. Предельное количество этажей – 2 этажа; 4. Максимальный процент застройки – 60%.
4	Обеспечение занятий спортом в помещениях (5.1.2)	Размещение спортивных клубов, спортивных залов, бассейнов, физкультурно-оздоровительных комплексов в зданиях и сооружениях	1. Предельные размеры земельных участков не подлежат установлению; 2. Минимальный отступ от границ земельного участка – 3; 3. Предельное количество этажей – 2 этажа; 4. Максимальный процент застройки – 60%.
5	Площадки для занятий спортом (5.1.3)	Размещение площадок для занятия спортом и физкультурой на открытом воздухе (физкультурные площадки, беговые дорожки, поля для спортивной игры)	Не подлежат установлению
6	Оборудованные площадки для занятий спортом (5.1.4)	Размещение сооружений для занятия спортом и физкультурой на открытом воздухе (теннисные корты, автодромы, мотодромы, трамплины, спортивные	1. Предельные размеры земельных участков не подлежат установлению; 2. Минимальный отступ от границ

		стрельбища)	земельного участка – 3; 3. Предельное количество этажей – 2 этажа; 4. Максимальный процент застройки – 60%.
7	Водный спорт (5.1.5)	Размещение спортивных сооружений для занятия водными видами спорта (причалы и сооружения, необходимые для организации водных видов спорта и хранения соответствующего инвентаря)	1. Предельные размеры земельных участков не подлежат установлению; 2. Минимальный отступ от границ земельного участка – 3; 3. Предельное количество этажей – 2 этажа; 4. Максимальный процент застройки – 60%.
8	Авиационный спорт (5.1.6)	Размещение спортивных сооружений для занятия авиационными видами спорта (ангары, взлетно-посадочные площадки и иные сооружения, необходимые для организации авиационных видов спорта и хранения соответствующего инвентаря)	1. Предельные размеры земельных участков не подлежат установлению; 2. Минимальный отступ от границ земельного участка – 3; 3. Предельное количество этажей – 2 этажа; 4. Максимальный процент застройки – 60%.
9	Спортивные базы (5.1.7)	Размещение спортивных баз и лагерей, в которых осуществляется спортивная подготовка длительно проживающих в них лиц	1. Предельные размеры земельных участков не подлежат установлению; 2. Минимальный отступ от границ земельного участка – 3; 3. Предельное количество этажей – 2 этажа; 4. Максимальный процент застройки – 60%.
10	Природно-познавательный туризм (5.2)	Размещение баз и палаточных лагерей для проведения походов и экскурсий по ознакомлению с природой, пеших и конных прогулок, устройство троп и дорожек, размещение щитов с познавательными сведениями об окружающей природной среде; осуществление необходимых природоохранных и природовосстановительных мероприятий	1. Предельные размеры земельных участков не подлежат установлению; 2. Минимальный отступ от границ земельного участка – 3; 3. Предельное количество этажей – 2 этажа; 4. Максимальный процент застройки – 60%.
11	Туристическое обслуживание (5.2.1)	Размещение пансионатов, гостиниц, кемпингов, домов отдыха, не оказывающих услуги по лечению; размещение детских лагерей	1. Минимальный размер земельного участка – 55 м ² на единицу вместимости; 2. Минимальный отступ от границ земельного участка – 3 м; 3. Предельное количество этажей – 3 этажа; 4. Максимальный процент застройки – 60%.
12	Охота и рыбалка (5.3)	Обустройство мест охоты и рыбалки, в том числе размещение дома охотника или рыбака, сооружений, необходимых для восстановления и поддержания поголовья зверей или количества рыбы	1. Предельные размеры земельных участков не подлежат установлению; 2. Минимальный отступ от границ земельного участка – 3; 3. Предельное количество этажей – 1 этаж; 4. Максимальный процент застройки не подлежит установлению.
13	Причалы для маломерных судов (5.4)	Размещение сооружений, предназначенных для причаливания, хранения и обслуживания яхт, катеров, лодок и других маломерных судов	1. Предельные размеры земельных участков не подлежат установлению; 2. Минимальный отступ от границ земельного участка – 3; 3. Предельное количество этажей – 1 этаж; 4. Максимальный процент застройки не подлежит установлению.
14	Поля для гольфа или конных прогулок (5.5)	Обустройство мест для игры в гольф или осуществления конных прогулок, в том числе осуществление необходимых земляных работ и размещения вспомогательных сооружений; размещение конноспортивных манежей, не предусматривающих устройство трибун	1. Предельные размеры земельных участков не подлежат установлению; 2. Минимальный отступ от границ земельного участка – 3; 3. Предельное количество этажей – 1 этаж; 4. Максимальный процент застройки не подлежит установлению.
15	Деятельность по особой охране и изучению природы (9.0)	Сохранение и изучение растительного и животного мира путем создания особо охраняемых природных территорий, в границах которых хозяйственная деятельность, кроме деятельности, связанной с охраной и изучением природы, не допускается (государственные природные заповедники, национальные и природные парки, памятники природы, дендрологические парки, ботанические сады, оранжереи)	Не подлежат установлению
16	Охрана природных территорий (9.1)	Сохранение отдельных естественных качеств окружающей природной среды путем ограничения хозяйственной деятельности в данной зоне, в частности: создание и уход за запретными полосами, создание и уход за защитными лесами, в том числе городскими лесами, лесами в лесопарках, и иная хозяйственная деятельность, разрешенная в защитных лесах, соблюдение режима использования природных ресурсов в заказниках, сохранение свойств земель, являющихся особо ценными	Не подлежат установлению
17	Сохранение и репродукция редких и (или) находящихся под угрозой исчезновения видов животных (9.1.1)	Осуществление хозяйственной деятельности, связанной с сохранением и репродукцией редких и (или) находящихся под угрозой исчезновения видов животных; размещение зданий, сооружений, используемых для содержания и (или) репродукции	1. Минимальный размер земельного участка не подлежит установлению; 2. Минимальный отступ от границ земельного участка – 3 м; 3. Предельное количество этажей – 1 этаж;

		редких и (или) находящихся под угрозой исчезновения видов животных	4. Максимальный процент застройки – 10%.
--	--	--	--

Для земельных участков и объектов капитального строительства, расположенных в пределах зоны Р-1, устанавливаются следующие **вспомогательные** разрешенные виды использования и соответствующие каждому виду предельные параметры:

Таблица 13

№ п/п	Наименование вида разрешенного использования (код вида разрешённого использования)	Описание вида разрешенного использования	Предельные параметры
1	Земельные участки (территории) общего пользования (12.0)	Земельные участки общего пользования. Содержание данного вида разрешенного использования включает в себя содержание видов разрешенного использования с кодами 12.0.1-12.0.2	см. строки 2-3
2	Улично-дорожная сеть (12.0.1)	Размещение объектов улично-дорожной сети: автомобильных дорог, трамвайных путей и пешеходных тротуаров в границах населенных пунктов, пешеходных переходов, бульваров, площадей, проездов, велодорожек и объектов велотранспортной и инженерной инфраструктуры; размещение придорожных стоянок (парковок) транспортных средств в границах городских улиц и дорог, за исключением предусмотренных видами разрешенного использования с кодами 2.7.1, 4.9, 7.2.3, а также некапитальных сооружений, предназначенных для охраны транспортных средств	Не подлежат установлению
3	Благоустройство территории (12.0.2)	Размещение декоративных, технических, планировочных, конструктивных устройств, элементов озеленения, различных видов оборудования и оформления, малых архитектурных форм, некапитальных нестационарных строений и сооружений, информационных щитов и указателей, применяемых как составные части благоустройства территории, общественных туалетов	Не подлежат установлению

Для земельных участков и объектов капитального строительства, расположенных в пределах зоны Р-1, устанавливаются следующие **условно-разрешенные** разрешенные виды использования и соответствующие каждому виду предельные параметры:

Таблица 14

№ п/п	Наименование вида разрешенного использования (код вида разрешённого использования)	Описание вида разрешенного использования	Предельные параметры
1	Магазины (4.4)	Размещение объектов капитального строительства, предназначенных для продажи товаров, торговая площадь которых составляет до 5000 кв.м	1. Минимальный размер земельного участка – 80 м ² ; 2. Минимальный отступ от границ земельного участка не подлежит установлению; 3. Предельное количество этажей – 2 этажа; 4. Максимальный процент застройки – 100%.
2	Общественное питание (4.6)	Размещение объектов капитального строительства в целях устройства мест общественного питания (рестораны, кафе, столовые, закусочные, бары)	1. Минимальный размер земельного участка – 500 м ² ; 2. Минимальный отступ от границ земельного участка – 3 м; 3. Предельное количество этажей – 2 этажа; 4. Максимальный процент застройки – 60%.
3	Осуществление религиозных обрядов (3.7.1)	Размещение зданий и сооружений, предназначенных для совершения религиозных обрядов и церемоний (в том числе церкви, соборы, храмы, часовни, мечети, молельные дома, синагоги)	1. Минимальный размер земельного участка – 7 м ² на единицу вместимости; 2. Минимальный отступ от границ земельного участка – 3 м; 3. Предельное количество этажей – 2 этажа; 4. Максимальный процент застройки – 60%.
4	Религиозное управление и образование (3.7.2)	Размещение зданий, предназначенных для постоянного местонахождения духовных лиц, паломников и послушников в связи с осуществлением ими религиозной службы, а также для осуществления благотворительной и религиозной образовательной деятельности (монастыри, скиты, дома священнослужителей, воскресные и религиозные школы, семинарии, духовные училища)	1. Минимальный размер земельного участка – 600 м ² ; 2. Минимальный отступ от границ земельного участка – 3 м; 3. Предельное количество этажей – 3 этажа; 4. Максимальный процент застройки – 60%.

Глава 2. Статья 34. Описание ограничений по экологическим и санитарно – эпидемиологическим условиям.

1. Использование земельных участков и иных объектов недвижимости, расположенных в пределах зон, обозначенных на картах статей 31 и 32 настоящих Правил, определяется:

а) градостроительными регламентами, определенными статьями 33.1 – 33.7 применительно к соответствующим территориальным зонам, обозначенным на карте статьи 31 настоящих Правил с учетом ограничений, определенных настоящей статьей;

б) ограничениями, установленными законами, иными нормативными правовыми актами применительно к санитарно – защитным зонам и водоохранным зонам.

2. Земельные участки и иные объекты недвижимости, которые расположены в пределах зон, обозначенных на картах статей 31 и 32 настоящих Правил, чьи характеристики не соответствуют ограничениям, установленным законами, иными нормативными правовыми актами применительно к санитарно – защитным зонам и водоохранным зонам, являются объектами недвижимости, несоответствующими настоящим Правилам.

Дальнейшее использование и строительные изменения указанных объектов недвижимости определяется статьей 6 настоящих Правил.

3. Ограничения использования земельных участков и иных объектов недвижимости, расположенных в санитарно – защитных зонах и водоохранных зонах установлены следующими нормативными правовыми актами:

- Федеральный закон от 10 января 2002 г. № 7 – ФЗ «Об охране окружающей среды»;

- Федеральный закон от 30 марта 1999 г. № 52 – ФЗ « О санитарно – эпидемиологическом благополучии населения»;

- Водный кодекс Российской Федерации от 16 ноября 1995 г. № 167 ФЗ;

- Положение о водоохранных зонах водных объектов и их прибрежных защитных полосах, утвержденное Постановлением Правительства Российской Федерации от 23 ноября 1996 г. № 1404;

- Санитарно – эпидемиологические правила и нормы (СанПиН) 2.2.1/2.1.1.1200-03 «Санитарно – защитные зоны и санитарная классификация предприятий, сооружений и иных объектов»;

- ГОСТ 22283-88 «Шум авиационный». Допустимые уровни шума на территории жилой застройки и методы его измерения. М., 1989 г.;

4. Для земельных участков и иных объектов недвижимости, расположенных в санитарно – защитных зонах производственных и транспортных предприятий, объектов коммунальной и инженерно – транспортной инфраструктуры, коммунально-складских объектов, очистных сооружений, иных объектов устанавливаются:

- виды запрещенного использования – в соответствии с СанПиН 2.2.1/2.1.1.1200-03 «Санитарно – защитные зоны и санитарная классификация предприятий, сооружений и иных объектов»;

- условно разрешенные виды использования, которые могут быть разрешены по специальному согласованию с территориальными органами санитарно – эпидемиологического и экологического контроля на основе СанПиН 2.2.1/2.1.1.1200-03 «Санитарно – защитные зоны и санитарная классификация предприятий, сооружений и иных объектов» с использованием процедур публичных слушаний, определенных статьями 14 и 15 настоящих Правил.

Виды запрещенного использования земельных участков и иных объектов недвижимости, расположенных в границах санитарно – защитных зон:

-объекты для проживания людей;

-коллективные или индивидуальные дачные и садово-огородные участки;

-предприятия по производству лекарственных веществ, лекарственных средств и (или) лекарственных форм;

-склады сырья и полупродуктов для фармацевтических предприятий»

-предприятий пищевых отраслей промышленности;

-оптовые склады продовольственного сырья и пищевых продуктов;

-комплексы водопроводных сооружений для подготовки и хранения питьевой воды;

-размещение спортивных сооружений;

-парки;

-образовательные и детские дошкольные учреждения;

-лечебно–профилактические и оздоровительные учреждения общего пользования.

Условно разрешенные виды использования, которые могут быть разрешены по специальному согласованию с территориальными органами санитарно – эпидемиологического и экологического контроля с использованием процедур публичных слушаний, определенных статьями 14 и 15 настоящих Правил:

-озеленение территории;

-малые формы и элементы благоустройства;

-сельхозугодия для выращивания технических культур, не используемых для производства продуктов питания;

-предприятия, их отдельные здания и сооружения с производствами меньшего класса вредности, чем основное производство;

-пожарные депо;

-бани;

-прачечные;

-объекты торговли и общественного питания;

-мотели;

-гаражи, площадки и сооружения для хранения общественного и индивидуального транспорта;

-автозаправочные станции;

-связанные с обслуживанием данного предприятия здания управления, конструкторские бюро, учебные заведения, поликлиники, научно – исследовательские лаборатории;

-спортивно – оздоровительные сооружения для работников предприятия, общественные здания административного назначения;

-нежилые помещения для дежурного аварийного персонала и охраны предприятий, помещения для пребывания работающих по вахтовому методу;

-трансформаторные подстанции;

-артезианские скважины для технического водоснабжения;

-канализационные насосные станции;

-сооружения оборотного водоснабжения;

-питомники растений для озеленения производственных площадок и санитарно – защитных зон.

5. Водоохранные зоны выделяются с целью:

-предупреждения и предотвращения микробного и химического загрязнения поверхностных вод;

-предотвращения загрязнения, засорения, заиления и истощения водных объектов;

-сохранения среды обитания объектов водного, животного и растительного мира.

Для земельных участков и иных объектов недвижимости, расположенных в водоохранных зонах рек, озер, других водных объектов, включая государственные памятники природы областного значения, устанавливаются:

-виды запрещенного использования;

-условно разрешенные виды использования, которые могут быть разрешены по специальному согласованию с бассейновыми и другими территориальными органами управления, использования и охраны водного фонда, уполномоченных государственных органов с использованием процедур публичных слушаний, определенных статьями 14 и 15 настоящих Правил.

Виды запрещенного использования земельных участков и иных объектов недвижимости, расположенных в границах водоохранных зон рек, других водных объектов:

- проведение авиационно-химических работ;
- применение химических средств борьбы с вредителями, болезнями растений и сорняками;
- использование навозных стоков для удобрения почв;
- размещение складов ядохимикатов, минеральных удобрений и горюче – смазочных материалов, площадок для заправки аппаратуры ядохимикатами, животноводческих комплексов и ферм, мест складирования и захоронения промышленных, бытовых и сельскохозяйственных отходов, кладбищ и скотомогильников, накопителей сточных вод;
- складирование навоза и мусора;
- заправка топливом, мойка и ремонт автомобилей и других машин и механизмов;
- размещение дачных и садоводческих участков при ширине водоохранных зон менее 100 метров и крутизне склонов прилегающих территорий более 3 градусов;
- размещение стоянок транспортных средств, в том числе на территориях дачных и садоводческих участков;
- проведение рубок главного пользования;
- осуществление (без согласования с территориальными органами управления использования и охраны водного фонда Министерства природных ресурсов Российской Федерации, с областной инспекцией рыбоохраны и без положительного заключения государственной экологической экспертизы) строительства и реконструкции зданий, сооружений, коммуникаций и других объектов, добычу полезных ископаемых, производство земляных, погрузочно-разгрузочных работ, в том числе на причалах не общего пользования;
- отведение площадей под вновь создаваемые кладбища на расстоянии менее 500 метров от водного объекта;
- складирование грузов в пределах водоохранных зон осуществляется на платной основе;
- находящиеся и размещаемые в особых случаях (по согласованию с территориальным органом управления использования и охраны водного фонда Министерства природных ресурсов Российской Федерации и при наличии положительного заключения экологической экспертизы) здания и сооружения в водоохранных зонах должны оборудоваться закрытой сетью дождевой канализации, исключающей попадание поверхностных стоков в водный объект, не допускать потерь воды из инженерных коммуникаций, обеспечивать сохранение естественного гидрологического режима прилегающей территории;
- длительный отстой судов речного флота (свыше одного месяца) в акватории водных объектов, за исключением акваторий отведенных специально для этих целей (затоны, базы ремонта флота);
- использование судов без документов, подтверждающих сдачу сточных и нефтесодержащих вод на специальные суда или объекты по сбору названных вод;
- размещение дачных и садово-огородных участков, установка сезонных и стационарных палаточных городков.

Дополнительные ограничения в пределах прибрежных защитных полос (ширина 20 метров для всех объектов):

- распашка земель;
- применение удобрений;
- складирование отвалов размываемых грунтов, строительных материалов и минеральных солей, кроме оборудованных в установленном порядке причалов и площадок, обеспечивающих защиту водных объектов от загрязнения;
- выпас и устройство летних лагерей скота (кроме использования традиционных мест водопоя), устройство купочных ванн;
- установка сезонных стационарных палаточных городков, размещение дачных и садоводческих участков, выделение участков под индивидуальное строительство;
- движение автомобилей и тракторов, кроме автомобилей специального назначения.
- указанные дополнительные ограничения распространяются на все водоохранные зоны.

Условно разрешенные виды использования, которые могут быть разрешены по специальному согласованию с бассейновыми и другими территориальными органами управления, использования и охраны водного фонда, уполномоченных государственных органов с использованием процедур публичных слушаний, определенных статьями 14 и 15 настоящих Правил:

- озеленение территории;
- малые формы и элементы благоустройства;
- размещение объектов водоснабжения, рекреации, рыбного и охотничьего хозяйства, водозаборных, портовых и гидротехнических сооружений при наличии лицензии на водопользование, в котором устанавливаются требования по соблюдению водоохранных режимов;
- временные, нестационарные сооружения торговли и обслуживания (кроме АЗС, ремонтных мастерских, других производственно – обслуживающих объектов), при условии соблюдения санитарных норм их эксплуатации.

6. До утверждения проектов водоохранных зон согласно Водного кодекса Российской Федерации земельные участки в водоохранных зонах водных объектов предоставляются гражданам и юридическим лицам, в порядке, установленном земельным законодательством Российской Федерации по согласованию со специально уполномоченным органом управления использованием и охраной водного фонда.

После утверждения в установленном порядке проектов водоохранных зон в настоящую статью вносятся изменения.

7. Предотвращение негативного воздействия вод и ликвидации его последствий:

- В целях предотвращения негативного воздействия вод на определённые территории и объекты и ликвидации его последствий принимаются меры по предотвращению негативного воздействия вод и ликвидации его последствий в соответствии с Водным кодексом, обеспечивается инженерная защита территорий и объектов от затопления, подтопления, разрушения берегов водных объектов, заболачивания и другого негативного воздействия вод.

- В целях настоящей статьи под мерами по предотвращению негативного воздействия вод и ликвидации его последствий понимается комплекс мероприятий, включающих в себя:

1) предупредительное и послепаводковое обследование паводкоопасных территорий и водных объектов;

2) ледокольные, ледорезные и иные работы по ослаблению прочности льда и ликвидации ледовых заторов;

3) противопаводковые мероприятия, в том числе мероприятия по увеличению пропускной способности русел рек, их дноуглублению и спрямлению, расчистка водоёмов, уполочиванию берегов водных объектов, их биогенному укреплению, укреплению берегов песчано-гравийной и каменной наброской.

- Инженерная защита территорий и объектов от негативного воздействия вод, в том числе строительство берегоукрепительных сооружений, дамб и других сооружений, предназначенных для защиты территорий и объектов от затопления, подтопления, разрушения берегов водных объектов, заболачивания и другого негативного воздействия вод (сооружения инженерной защиты), осуществляется в соответствии с законодательством Российской Федерации о градостроительной деятельности.

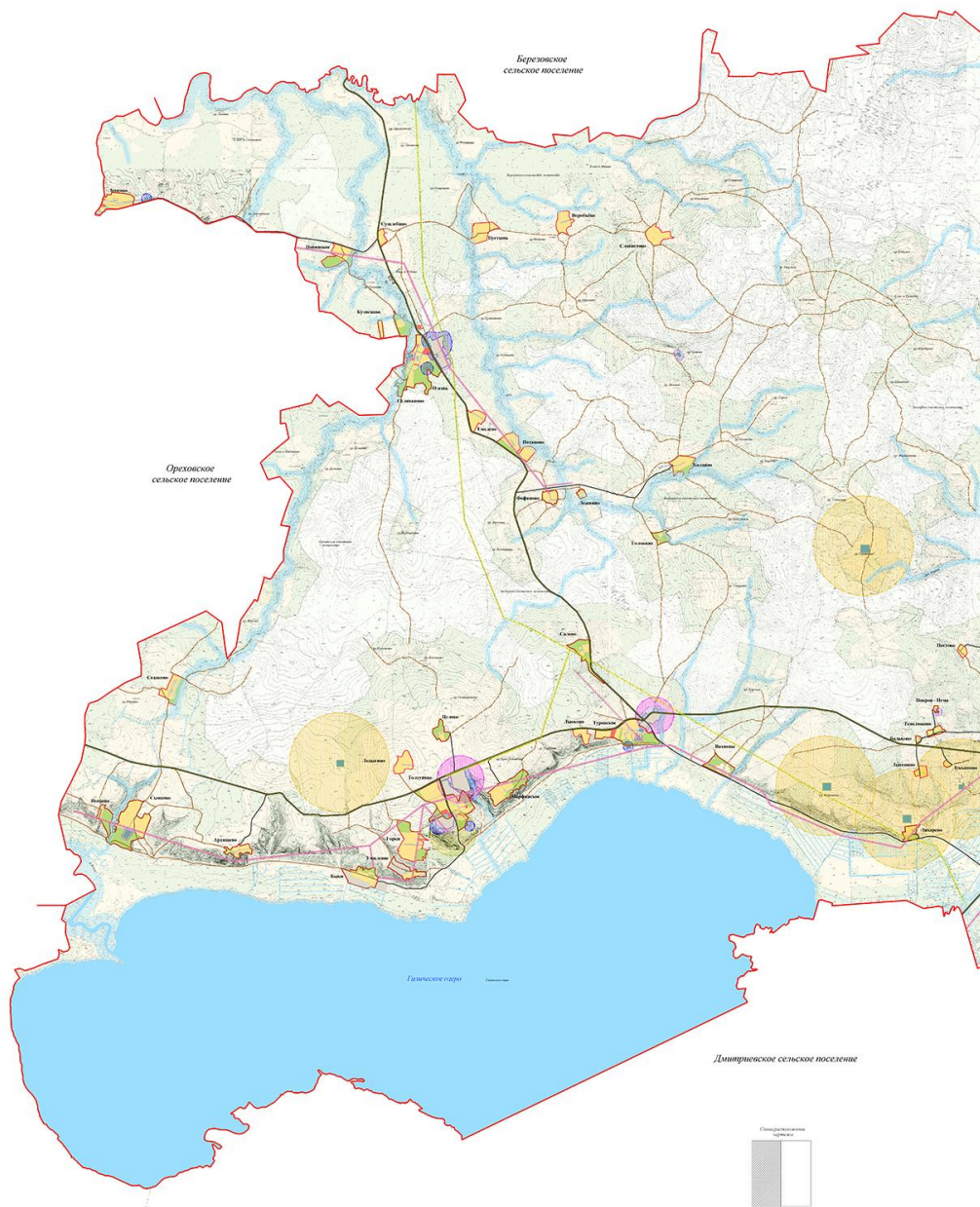
- В целях строительства сооружений инженерной защиты территорий и объектов от негативного воздействия вод допускается изъятие земельных участков для государственных или муниципальных нужд в порядке, установленном земельным законодательством и гражданским законодательством.

- Решение от установлении, изменении зон затопления, подтопления принимается уполномоченным Правительством Российской Федерации федеральным органом исполнительной власти с участием заинтересованных органов исполнительной власти субъектов Российской Федерации и органов местного самоуправления. Положение о зонах затопления, подтопления утверждается Правительством Российской Федерации.

- В границах зон затопления, подтопления, в соответствии с законодательством Российской Федерации о градостроительной деятельности отнесённых к зонам с особыми условиями использования территорий, запрещается:

- 1) размещение новых населённых пунктов и строительство объектов капитального строительства без обеспечения инженерной защиты таких населённых пунктов и объектов от затопления, подтопления;
 - 2) использование сточных вод в целях регулирования плодородности почв;
 - 3) размещение кладбищ, скотомогильников, объектов размещения отходов производства и потребления, химических, взрывчатых, токсичных, отравляющих и ядовитых веществ, пунктов хранения и захоронения радиоактивных отходов;
 - 4) осуществление авиационных мер по борьбе с вредными организмами;
- Собственник водного объекта обязан осуществлять меры по предотвращению негативного воздействия вод и ликвидации его последствий. Меры по предотвращению негативного воздействия вод и ликвидации его последствий в отношении водных объектов, находящихся в федеральной собственности, собственности субъектов Российской Федерации, собственности муниципальных образований, осуществляются исполнительными органами государственной власти или органами местного самоуправления в пределах их полномочий в соответствии со статьями 24-27 Водного кодекса.
- »;

КОСТРОМСКАЯ ОБЛАСТЬ. ГАЛИЧСКИЙ МУНИЦИПАЛЬНЫЙ РАЙОН
СТЕПАНОВСКОЕ СЕЛЬСКОЕ ПОСЕЛЕНИЕ
ПРАВИЛА ЗЕМЛЕПОЛЬЗОВАНИЯ И ЗАСТРОЙКИ
КАРТА ГРАДОСТРОИТЕЛЬНОГО ЗОНИРОВАНИЯ ТЕРРИТОРИИ ПОСЕЛЕНИЯ М 1: 25 000



КОСТРОМСКАЯ ОБЛАСТЬ. ГАЛИЧСКИЙ МУНИЦИПАЛЬНЫЙ РАЙОН
СТЕПАНОВСКОЕ СЕЛЬСКОЕ ПОСЕЛЕНИЕ
ПРАВИЛА ЗЕМЛЕПОЛЬЗОВАНИЯ И ЗАСТРОЙКИ
КАРТА ЗОН С ОСОБЫМИ УСЛОВИЯМИ ИСПОЛЬЗОВАНИЯ ТЕРРИТОРИИ ПОСЕЛЕНИЯ М 1: 25 000



внесение изменений в генеральные планы сельских поселений, проектов правил землепользования и застройки сельских поселений, проектов, предусматривающих внесение изменений в правила землепользования и застройки сельских поселений Галичского муниципального района Костромской области (утвержденным постановлением администрации муниципального района от 20 ноября 2020 года №372, в редакции постановления администрации муниципального района от 4 августа 2022 года №268)

ПОСТАНОВЛЯЮ:

1. Провести общественные обсуждения по утверждению проекта внесения изменений в Генеральный план Дмитриевского сельского поселения Галичского муниципального района Костромской области (далее – Проект), являющимся приложением к настоящему постановлению, с участием представителей общественности 30 марта 2023 года в 10.00 часов в помещении администрации Галичского муниципального района Костромской области, расположенном по адресу: Костромская область, г. Галич, пл. Революции, д. 23а, кабинет 16.

2. Определить ответственным за подготовку и проведение общественных обсуждений – Фоменко Владимира Александровича, первого заместителя главы администрации Галичского муниципального района Костромской области, председателя комиссии по подготовке проектов генеральных планов сельских поселений, проектов, предусматривающих внесение изменений в генеральные планы сельских поселений, проектов правил землепользования и застройки сельских поселений, проектов, предусматривающих внесение изменений в правила землепользования и застройки сельских поселений Галичского муниципального района Костромской области.

3. Установить, что предложения и рекомендации по утверждению Проекта направляются до 27 марта 2023 года по адресу: Костромская область, г. Галич, пл. Революции, д. 23а, кабинет 24, либо на адрес электронной почты: arhitektura@gal-mr.ru.

4. Настоящее постановление вступает в силу со дня его подписания и подлежит официальному опубликованию.

Глава

муниципального района

А.Н.Потехин

Приложение
к постановлению главы Галичского
муниципального района Костромской области
от « 16 » марта 2023 года № 9-г

Администрация Галичского муниципального района
Костромской области

**ПРОЕКТ ВНЕСЕНИЯ ИЗМЕНЕНИЙ В
ГЕНЕРАЛЬНЫЙ ПЛАН
ДМИТРИЕВСКОГО СЕЛЬСКОГО ПОСЕЛЕНИЯ
ГАЛИЧСКОГО МУНИЦИПАЛЬНОГО РАЙОНА
КОСТРОМСКОЙ ОБЛАСТИ**

ПРОЕКТ ВНЕСЕНИЯ ИЗМЕНЕНИЙ В МАТЕРИАЛЫ ТЕРРИТОРИАЛЬНОГО ПЛАНИРОВАНИЯ

Часть 1. Положение о территориальном планировании.
Часть 2. Карты территориального планирования.

г. Галич, 2023 год

Состав проекта:

1	Введение
2	Проект внесения изменений в материалы территориального планирования
Приложения:	
1	Основной чертёж. М 1:25 000.
2	Карта функциональных зон. М 1:25 000.
3	Карта границ территорий и земель. М 1:25 000.
4	Карта планируемого размещения объектов местного значения. М 1:25 000.
5	Карта развития сетей и объектов транспортной и инженерной инфраструктуры. М 1:25 000.

ВВЕДЕНИЕ.

Данный проект содержит в себе изменения, касающиеся изменения категорий земель Дмитриевского сельского поселения.

Проект выполняется в соответствии с требованиями Градостроительного, Земельного, Лесного и Водного кодексов Российской Федерации, Закона Костромской области от 28.05.2007 № 150-4-ЗКО «О документах территориального планирования муниципальных образований Костромской области», других законодательных и нормативных правовых актов Костромской области.

Проект внесения изменений в генеральный план включает утверждаемые материалы:

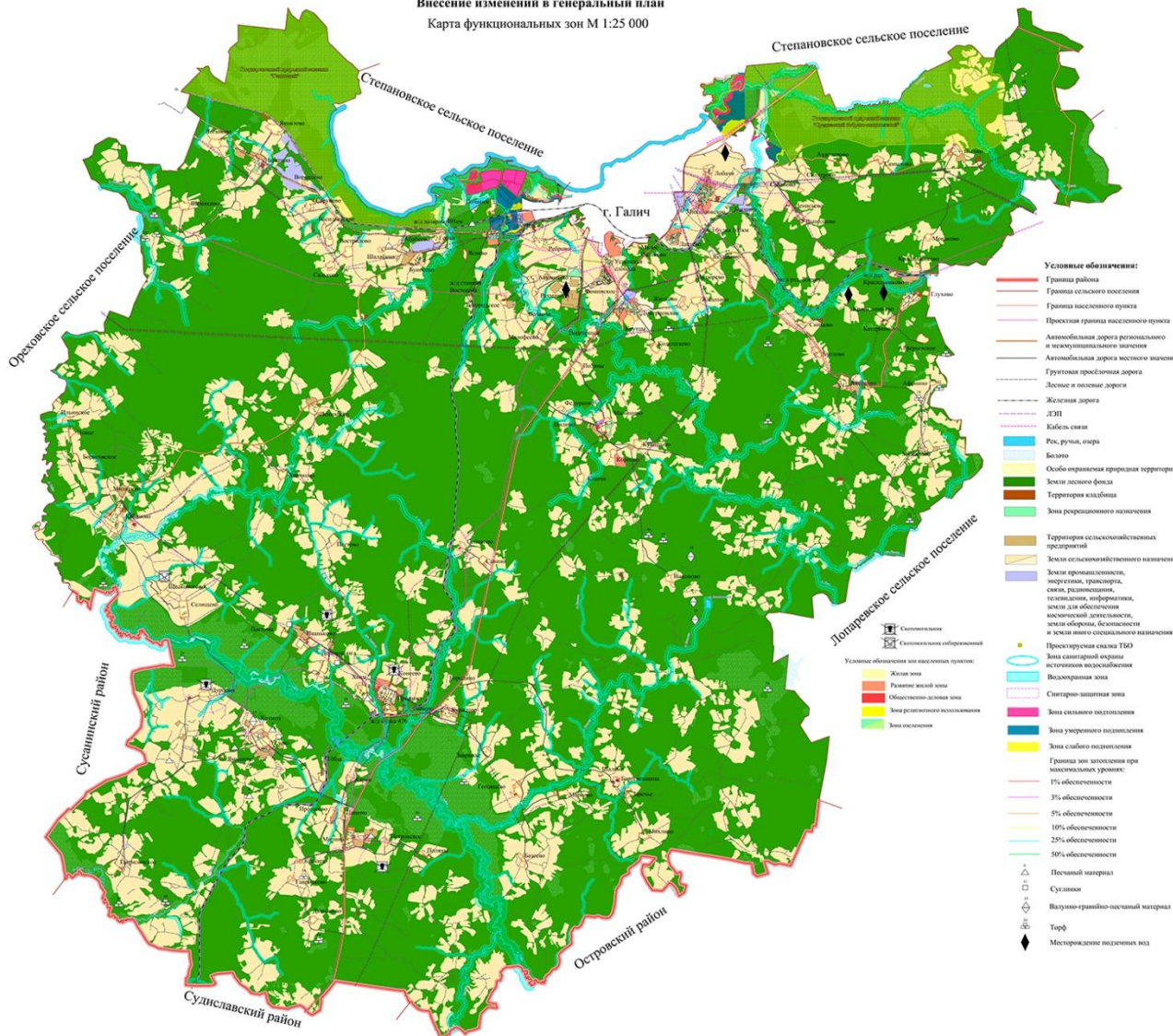
- Положение о территориальном планировании;
- Карты территориального планирования.

Графический материал проекта выполнен на электронной подоснове в формате JPEG

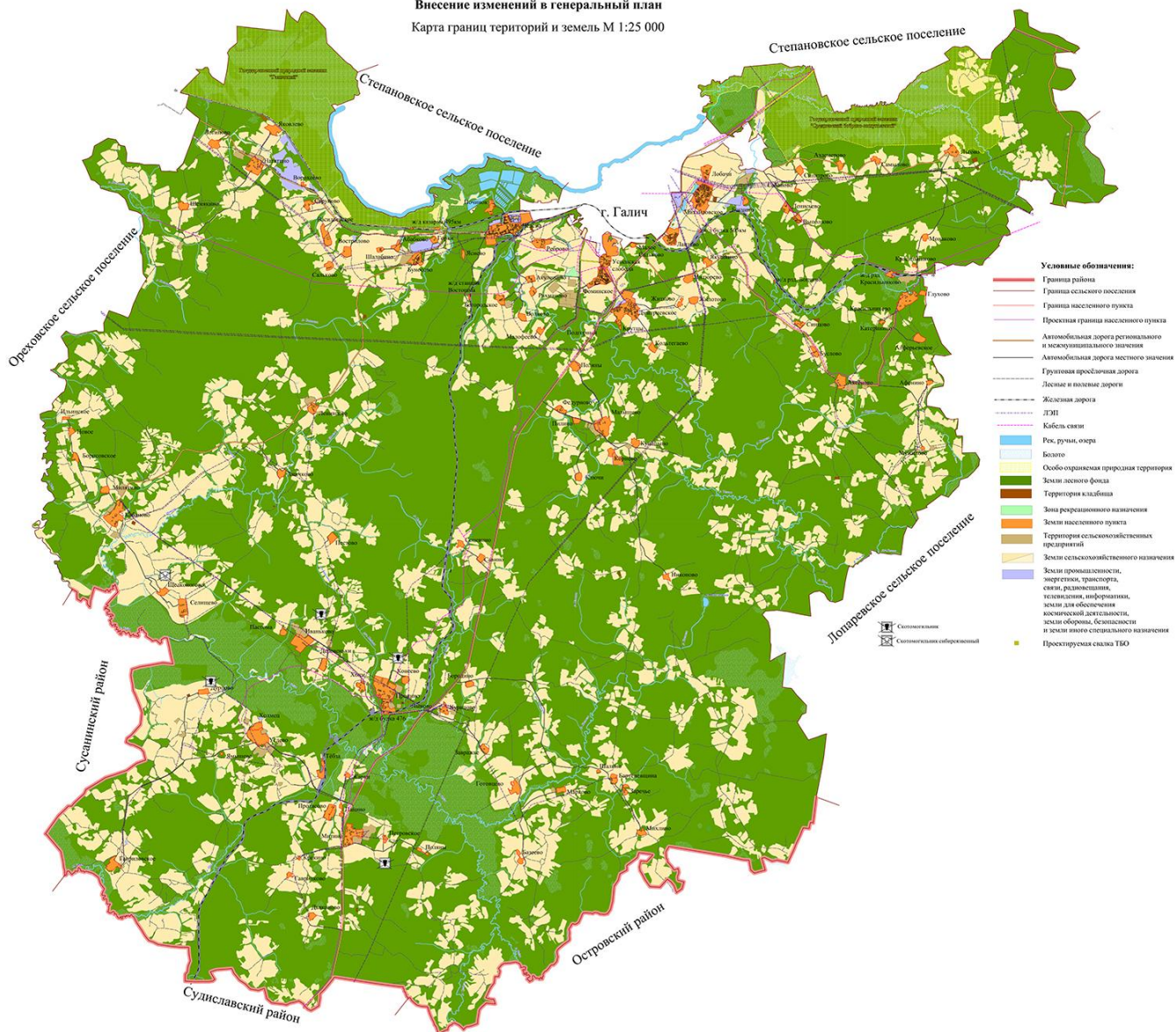
ПРОЕКТ ВНЕСЕНИЯ ИЗМЕНЕНИЙ В МАТЕРИАЛЫ ТЕРРИТОРИАЛЬНОГО ПЛАНИРОВАНИЯ

1) Основной чертёж. М 1:25 000 изложить в новой редакции согласно Приложению 1 к настоящему Проекту;

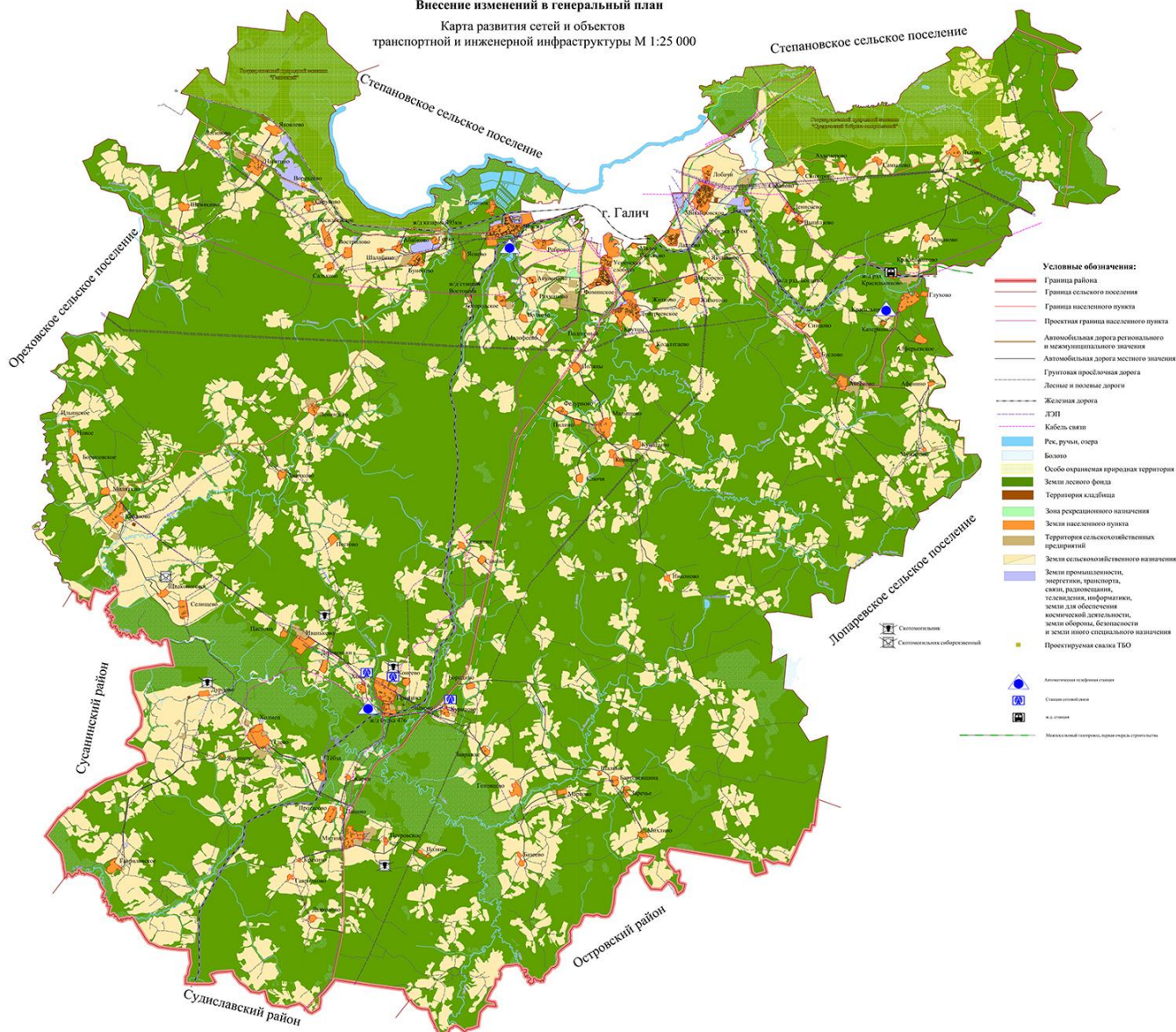
Костромская область
Галичский муниципальный район
Дмитриевское сельское поселение
Внесение изменений в генеральный план
Карта функциональных зон М 1:25 000



Костромская область
 Галичский муниципальный район
 Дмитриевское сельское поселение
 Внесение изменений в генеральный план
 Карта границ территорий и земель М 1:25 000



**Костромская область
Галичский муниципальный район
Дмитриевское сельское поселение
Внесение изменений в генеральный план
Карта развития сетей и объектов
транспортной и инженерной инфраструктуры М 1:25 000**



ОПОВЕЩЕНИЕ О НАЧАЛЕ ОБЩЕСТВЕННЫХ ОБСУЖДЕНИЙ

Глава Галичского муниципального района информирует о назначении общественных обсуждений по проекту (проектам): Проект внесения изменений в Правила землепользования и застройки Степановского сельского поселения Галичского муниципального района Костромской области.

Проект (проекты) является (являются) приложением (приложениями) к постановлению Главы Галичского муниципального района от « 13 » марта 2023 года № 8-г.

Организатор общественных обсуждений – комиссия по подготовке проектов генеральных планов и правил землепользования и застройки сельских поселений Галичского муниципального района, проектов, предусматривающих внесение изменений в генеральные планы и правила землепользования и застройки сельских поселений Галичского муниципального района (адрес: Костромская область, г. Галич, пл. Революции, д. 23а, кабинет 24, телефон 8 (49437) 2-17-02).

Предложения и замечания по проекту направляются организатору общественных обсуждений в срок до « 22 » марта 2023 года.

Экспозиция проекта проводится на официальном сайте Администрации Галичского муниципального района в информационно телекоммуникационной сети "Интернет" по адресу:

<https://galichskiy.kostroma.gov.ru/khozyaystvennaya-deyatelnost/gradostroitelstvo/publicnye-slushaniya.php>

с 08.00 по 17.00. Консультирование проводится по телефону 8 (49437) 2-17-02.

Проект, подлежащий рассмотрению на общественных обсуждениях, и информационные материалы к нему (при наличии) будут размещены на официальном сайте Администрации Галичского муниципального района в информационно-телекоммуникационной сети "Интернет" по адресу:

<https://galichskiy.kostroma.gov.ru/khozyaystvennaya-deyatelnost/gradostroitelstvo/publichnye-slushaniya.php>

с « 13 » марта 2023 г.

Участники общественных обсуждений в целях идентификации представляют сведения о себе (фамилию, имя, отчество (при наличии), дату рождения, адрес места жительства (регистрации) - для физических лиц; наименование, основной государственный регистрационный номер, местонахождение и адрес - для юридических лиц) с приложением документов, подтверждающих такие сведения. Участники общественных обсуждений, являющиеся правообладателями соответствующих земельных участков и (или) расположенных на них объектов капитального строительства и (или) помещений, являющихся частью указанных объектов капитального строительства, также представляют сведения соответственно о таких земельных участках, объектах капитального строительства, помещениях, являющихся частью указанных объектов капитального строительства, из Единого государственного реестра недвижимости и иные документы, устанавливающие или удостоверяющие их права на такие земельные участки, объекты капитального строительства, помещения, являющиеся частью указанных объектов капитального строительства.

Не требуется представление указанных документов, подтверждающих сведения об участниках общественных обсуждений (фамилию, имя, отчество (при наличии), дату рождения, адрес места жительства (регистрации) - для физических лиц; наименование, основной государственный регистрационный номер, местонахождение и адрес - для юридических лиц), если данными лицами вносятся предложения и замечания, касающиеся проекта, подлежащего рассмотрению на общественных обсуждениях, посредством официального сайта Администрации Галичского муниципального района.

В случае направления предложений и замечаний участником общественных обсуждений представляется согласие на обработку его персональных данных с учетом требований, установленных Федеральным законом от 27 июля 2006 года N 152-ФЗ "О персональных данных".

В случае внесения предложений и замечаний в письменной форме документы предоставляются участниками общественных обсуждений в виде заверенных копий.

Участники общественных обсуждений, представившие указанные сведения о себе, имеют право вносить предложения и замечания, касающиеся рассматриваемого проекта:

- 1) посредством официального сайта Администрации Галичского муниципального района;
- 2) в письменной форме в адрес организатора общественных обсуждений с « 13 » марта 2023 г. по « 22 » марта 2023 г.;
- 3) посредством записи в книге (журнале) учета посетителей экспозиции проекта, подлежащего рассмотрению на общественных обсуждениях, на официальном сайте Администрации Галичского муниципального района.

ОПОВЕЩЕНИЕ О НАЧАЛЕ ОБЩЕСТВЕННЫХ ОБСУЖДЕНИЙ

Глава Галичского муниципального района информирует о назначении общественных обсуждений по проекту (проектам): Проект внесения изменений в Генеральный план Дмитриевского сельского поселения Галичского муниципального района Костромской области.

Проект (проекты) является (являются) приложением (приложениями) к постановлению Главы Галичского муниципального района от « 16 » марта 2023 года № 9-г.

Организатор общественных обсуждений – комиссия по подготовке проектов генеральных планов и правил землепользования и застройки сельских поселений Галичского муниципального района, проектов, предусматривающих внесение изменений в генеральные планы и правила землепользования и застройки сельских поселений Галичского муниципального района (адрес: Костромская область, г. Галич, пл. Революции, д. 23а, кабинет 24, телефон 8 (49437) 2-17-02).

Предложения и замечания по проекту направляются организатору общественных обсуждений в срок до « 27 » марта 2023 года.

Экспозиция проекта проводится на официальном сайте Администрации Галичского муниципального района в информационно-телекоммуникационной сети "Интернет" по адресу: <https://galichskiy.kostroma.gov.ru/khozyaystvennaya-deyatelnost/gradostroitelstvo/publichnye-slushaniya.php> с 08.00 по 17.00. Консультирование проводится по телефону 8 (49437) 2-17-02.

Проект, подлежащий рассмотрению на общественных обсуждениях, и информационные материалы к нему (при наличии) будут размещены на официальном сайте Администрации Галичского муниципального района в информационно-телекоммуникационной сети "Интернет" по адресу: <https://galichskiy.kostroma.gov.ru/khozyaystvennaya-deyatelnost/gradostroitelstvo/publichnye-slushaniya.php> с « 16 » марта 2023 г.

Участники общественных обсуждений в целях идентификации представляют сведения о себе (фамилию, имя, отчество (при наличии), дату рождения, адрес места жительства (регистрации) - для физических лиц; наименование, основной государственный регистрационный номер, местонахождение и адрес - для юридических лиц) с приложением документов, подтверждающих такие сведения. Участники общественных обсуждений, являющиеся правообладателями соответствующих земельных участков и (или) расположенных на них объектов капитального строительства и (или) помещений, являющихся частью указанных объектов капитального строительства, также представляют сведения соответственно о таких земельных участках, объектах капитального строительства, помещениях, являющихся частью указанных объектов капитального строительства, из Единого государственного реестра недвижимости и иные документы, устанавливающие или удостоверяющие их права на такие земельные участки, объекты капитального строительства, помещения, являющиеся частью указанных объектов капитального строительства.

Не требуется представление указанных документов, подтверждающих сведения об участниках общественных обсуждений (фамилию, имя, отчество (при наличии), дату рождения, адрес места жительства (регистрации) - для физических лиц; наименование, основной государственный регистрационный номер, местонахождение и адрес - для юридических лиц), если данными лицами вносятся предложения и замечания, касающиеся проекта, подлежащего рассмотрению на общественных обсуждениях, посредством официального сайта Администрации Галичского муниципального района.

В случае направления предложений и замечаний участником общественных обсуждений представляется согласие на обработку его персональных данных с учетом требований, установленных Федеральным законом от 27 июля 2006 года N 152-ФЗ "О персональных данных".

В случае внесения предложений и замечаний в письменной форме документы предоставляются участниками общественных обсуждений в виде заверенных копий.

Участники общественных обсуждений, представившие указанные сведения о себе, имеют право вносить предложения и замечания, касающиеся рассматриваемого проекта:

- 1) посредством официального сайта Администрации Галичского муниципального района;
- 2) в письменной форме в адрес организатора общественных обсуждений с « 16 » марта 2023 г. по « 27 » марта 2023 г.;
- 3) посредством записи в книге (журнале) учета посетителей экспозиции проекта, подлежащего рассмотрению на общественных обсуждениях, на официальном сайте Администрации Галичского муниципального района.

Издатель: Администрация Галичского муниципального района Набор, верстка и печать выполнены в администрации Галичского муниципального района	АДРЕС: 157201 Костромская область, г. Галич, пл. Революции, 23 «а» ТЕЛЕФОНЫ: Собрание депутатов – 2-26-06 Управляющий делами – 2-21-04 Приемная – 2-21-34	ТИРАЖ: 50 экз. ОБЪЕМ: 53 листов А4 Номер подписан 17 марта 2023 года
		<i>Ответственный за выпуск:</i> Е.Б. Гришина